



REPUBLIQUE FRANÇAISE
MINISTÈRE DE L'ÉCOLOGIE
DU DÉVELOPPEMENT DURABLE
ET DU TERRITOIRE

Direction
Départementale des
Territoires de la
Mer de l'Étang

Service Eau et Risques

PLAN DE PREVENTION

DES RISQUES NATURELS D'INONDATION

Commune de Saint-Jean de Cuculles







4 CARTE D'ALEA

Procédure	Prescription	Enquête Publique	Approbation
Elaboration	16 août 2010	Du 23 juin au 16 août 2012	28 février 2013

Echelle = 1 / 5 000"

© IGN - BD Parcellaire ©
© IGN - Scan25 ©

Légende

-  Zone d'aléa fort
-  Zone d'aléa modéré
-  Zone d'aléa Résiduel
-  Lit mineur du cours d'eau
-  P1 Tea 24
83.52 m NGF
-  N° du profil = côte PHE en m NGF



Bassin Versant étudié

