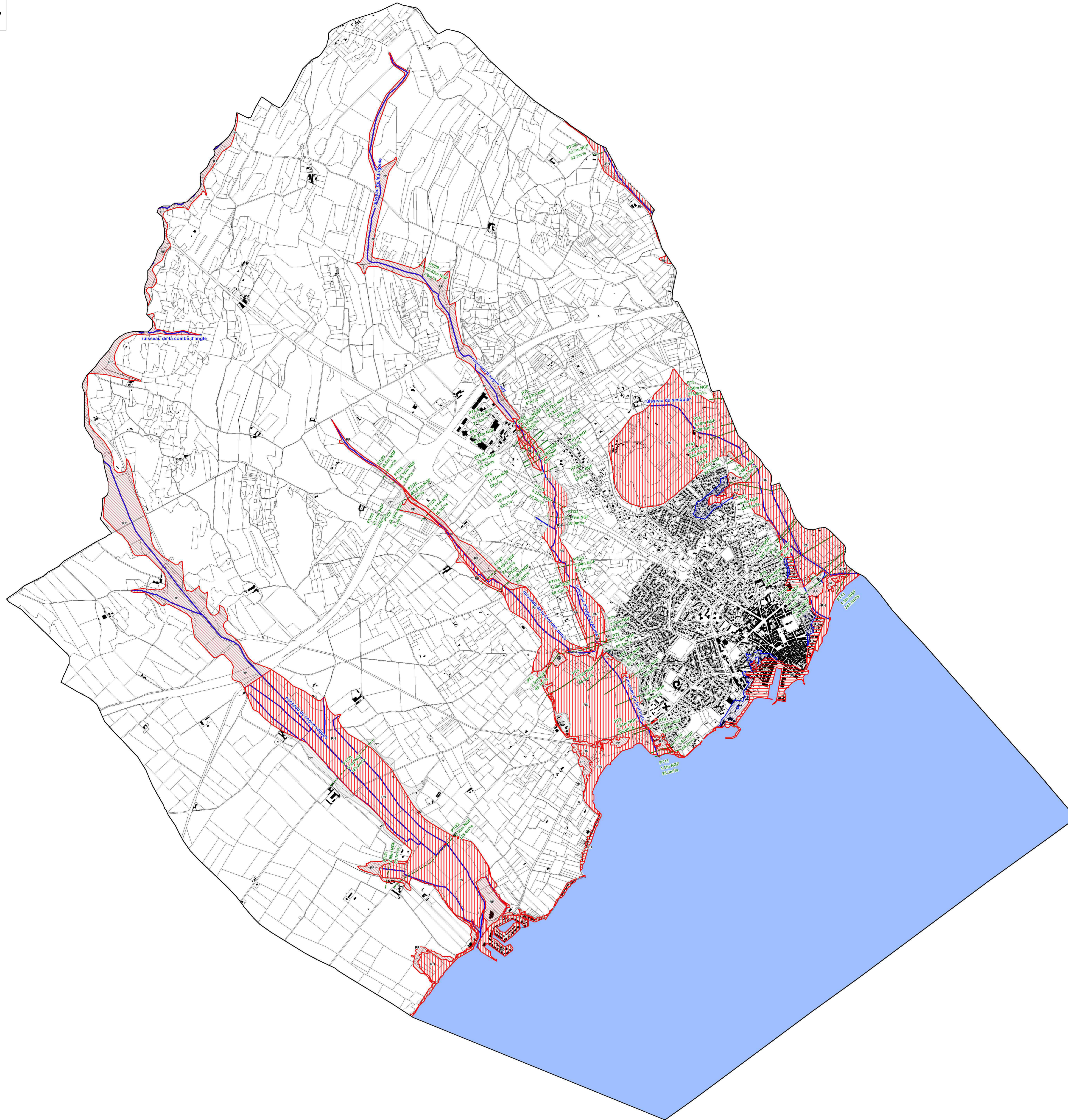
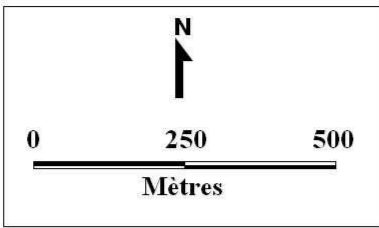


LEGENDE

Zonage réglementaire

- Zone BU
- Zone RU
- Zone RP
- Zone RN
- ZP1
- Etang littoral
- Lit mineur
- Profil de modélisation
(Numéro de profil, Z100ans en m NGF et Q100ans en m³/s)
- Profil isolé
(Numéro de profil, Z100ans en m NGF et Q100ans en m³/s)



Liberté - Égalité - Fraternité
 RÉPUBLIQUE FRANÇAISE
 PRÉFET DU HÉRAULT

Direction
 Départementale des
 Territoires et de la
 Mer de l'Hérault

**Plan de Prévention des
 Risques Naturels d'Inondation**

Bassin Versant de
 L'ETANG DE THAU

Commune de MEZE
3- CARTE DE ZONAGE REGLEMENTAIRE

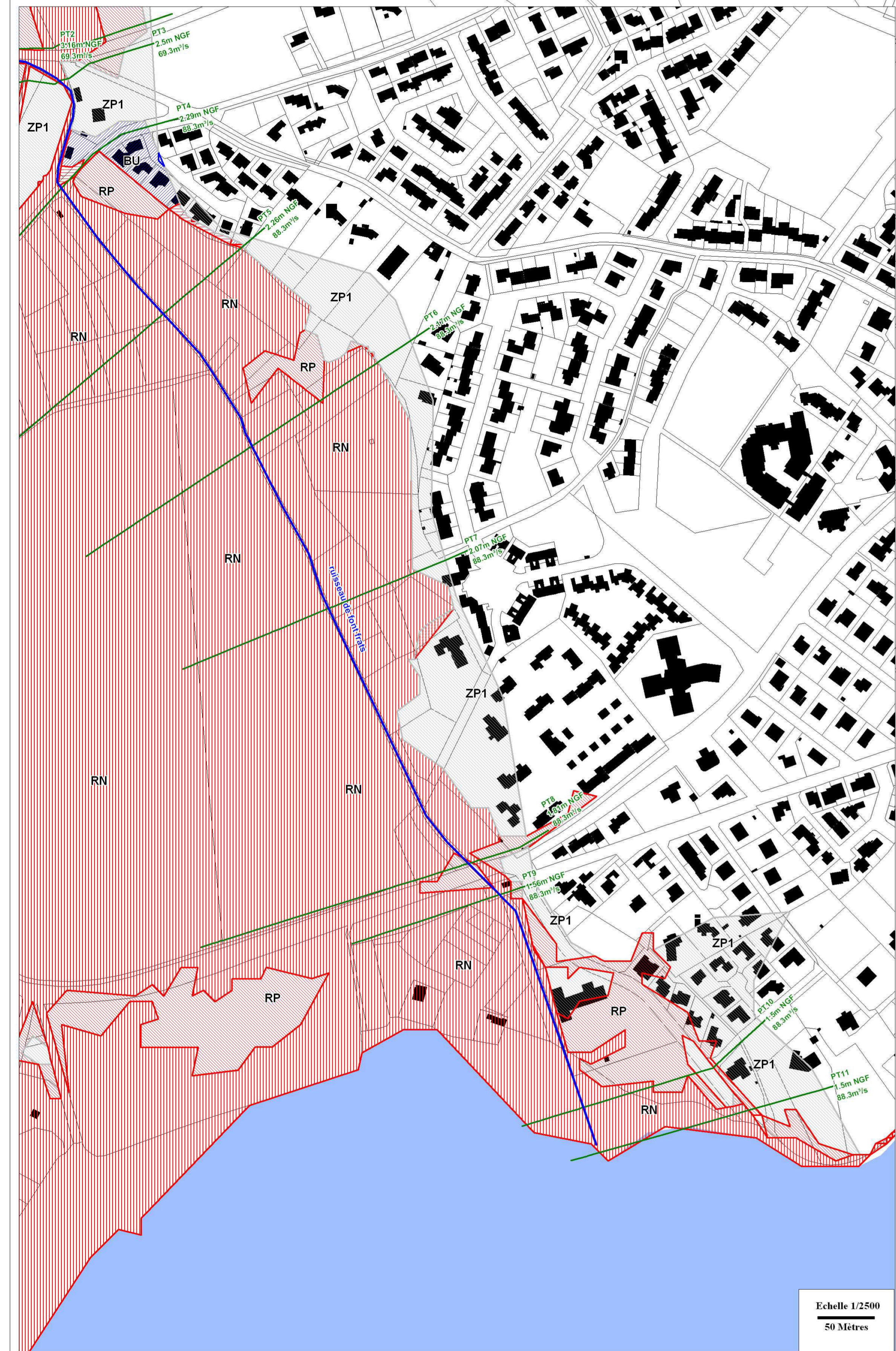
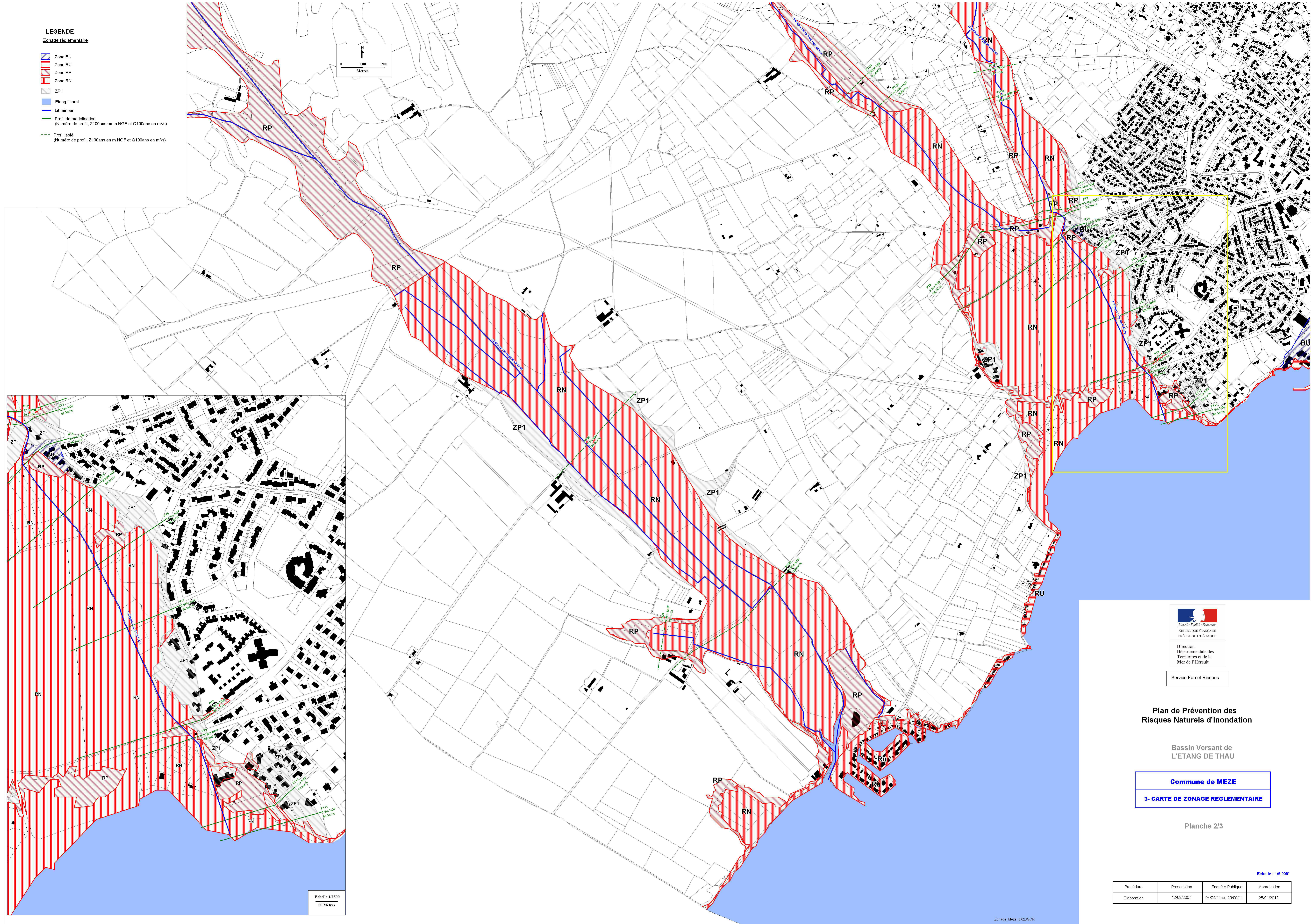
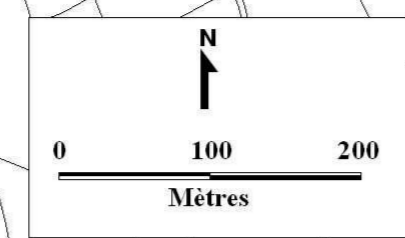
Planche 1/3

Echelle : 1/12 500'

Procédure	Prescription	Enquête Publique	Approbation
Elaboration	12/09/2007	04/04/11 au 20/05/11	25/01/2012

LEGENDE

- Zonage réglementaire**
- Zone BU
 - Zone RU
 - Zone RP
 - Zone RN
 - ZP1
 - Etang littoral
 - Lit mineur
 - Profil de modélisation
(Numéro de profil, Z100ans en m NGF et Q100ans en m³/s)
 - Profil isolé
(Numéro de profil, Z100ans en m NGF et Q100ans en m³/s)



Liberté - Égalité - Fraternité
 REPUBLIQUE FRANÇAISE
 PRÉFET DE L'HÉRAULT

Service Eau et Risques

Plan de Prévention des Risques Naturels d'Inondation

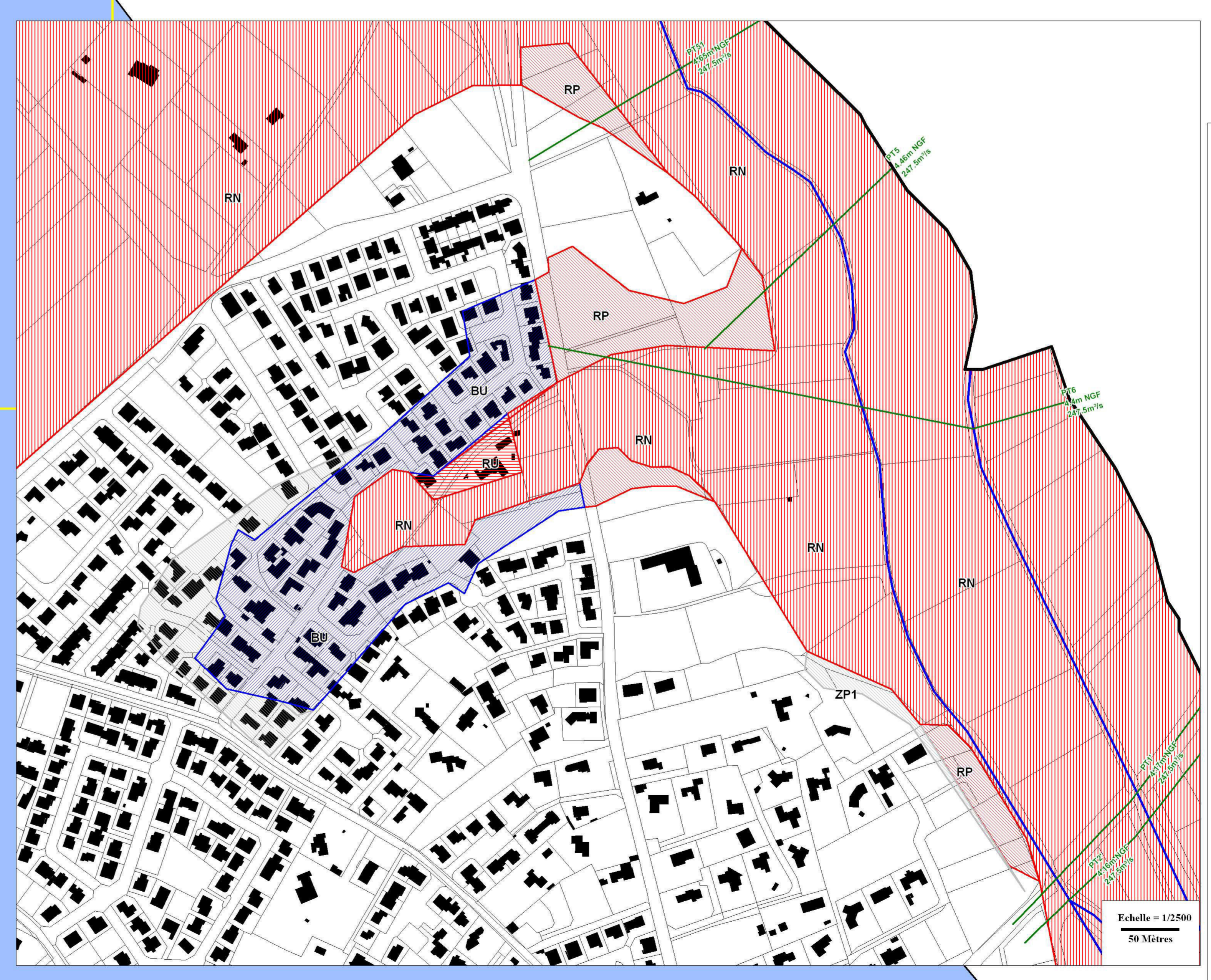
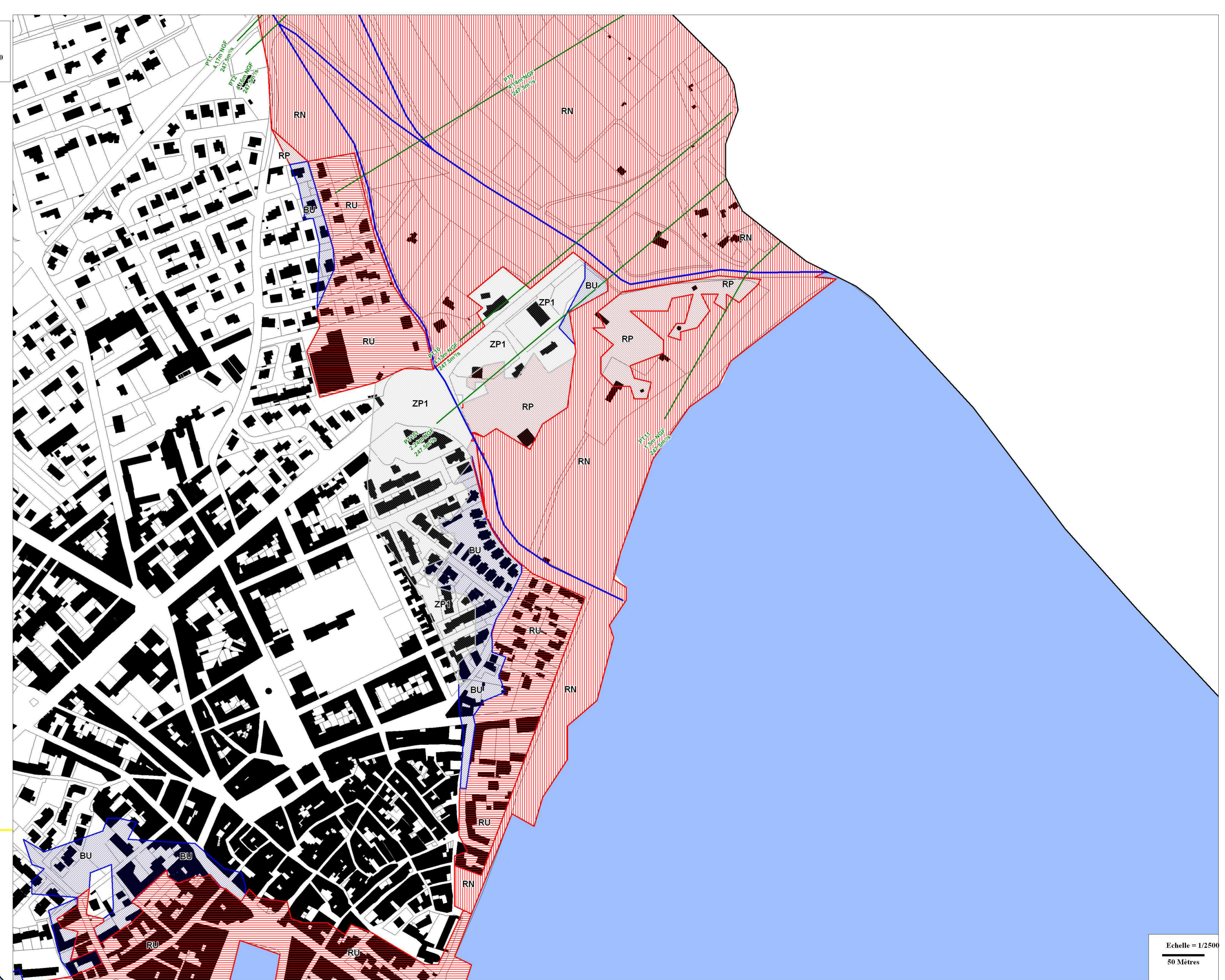
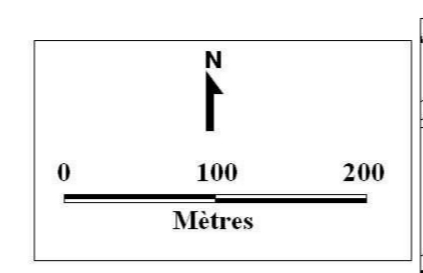
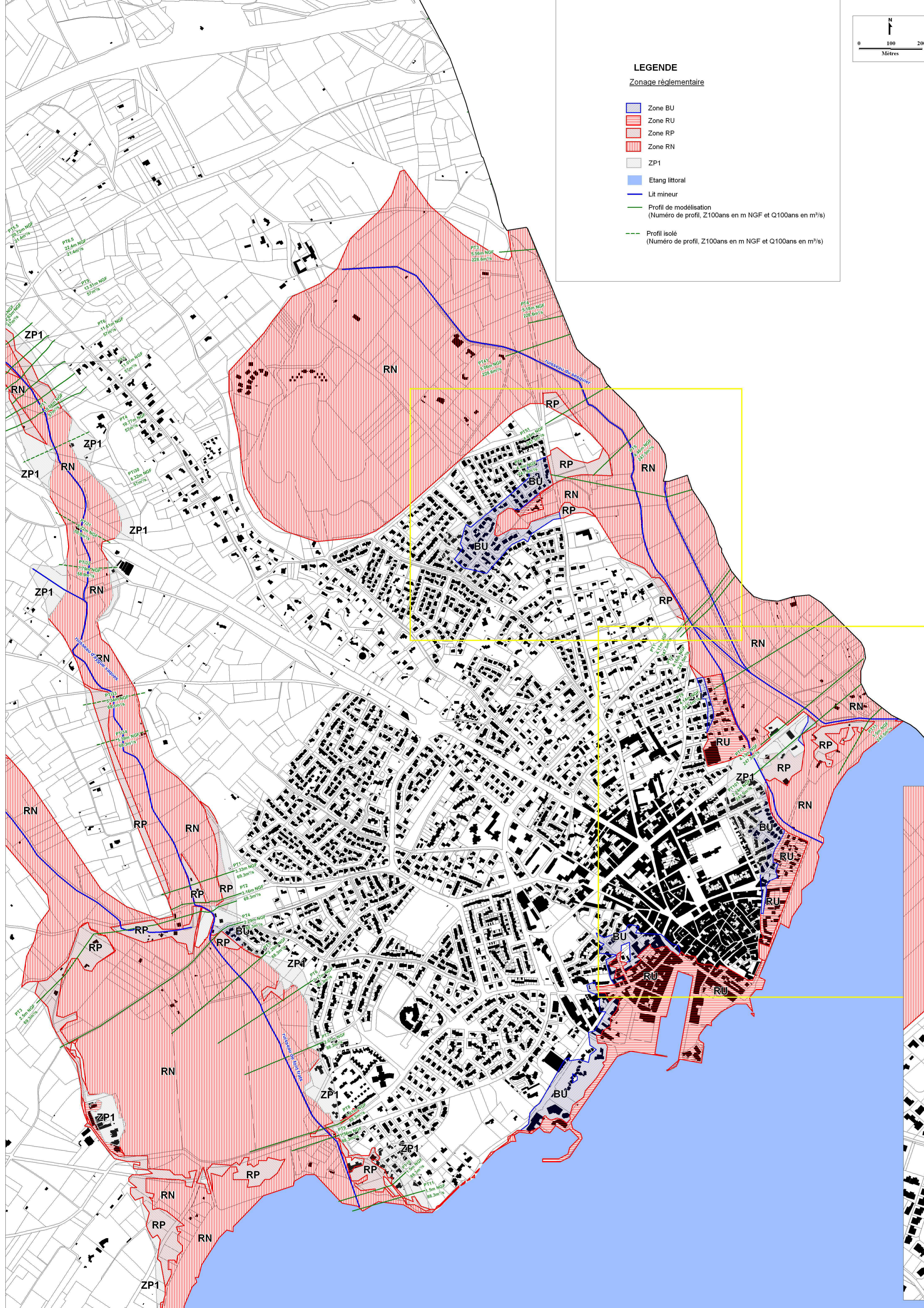
Bassin Versant de L'ETANG DE THAU

Commune de MEZE
3- CARTE DE ZONAGE REGLEMENTAIRE

Planche 2/3

Echelle : 1/5 000'

Procédure	Prescription	Enquête Publique	Approbation
Elaboration	12/09/2007	04/04/11 au 20/05/11	25/01/2012



REPUBLIQUE FRANÇAISE
PRÉFET DU HÉRAULT

Direction
Départementale des
Territoires et de la
Mer de l'Hérault

Service Eau et Risques

**Plan de Prévention des
Risques Naturels d'Inondation**

Bassin Versant de
L'ETANG DE THAU

Commune de MEZE
3 CARTE DE ZONAGE REGLEMENTAIRE

Planche 3/3

Echelle : 1/5 000'

Procédure	Prescription	Enquête Publique	Approbation
Elaboration	12/09/2007	04/04/11 au 20/05/11	25/01/2012