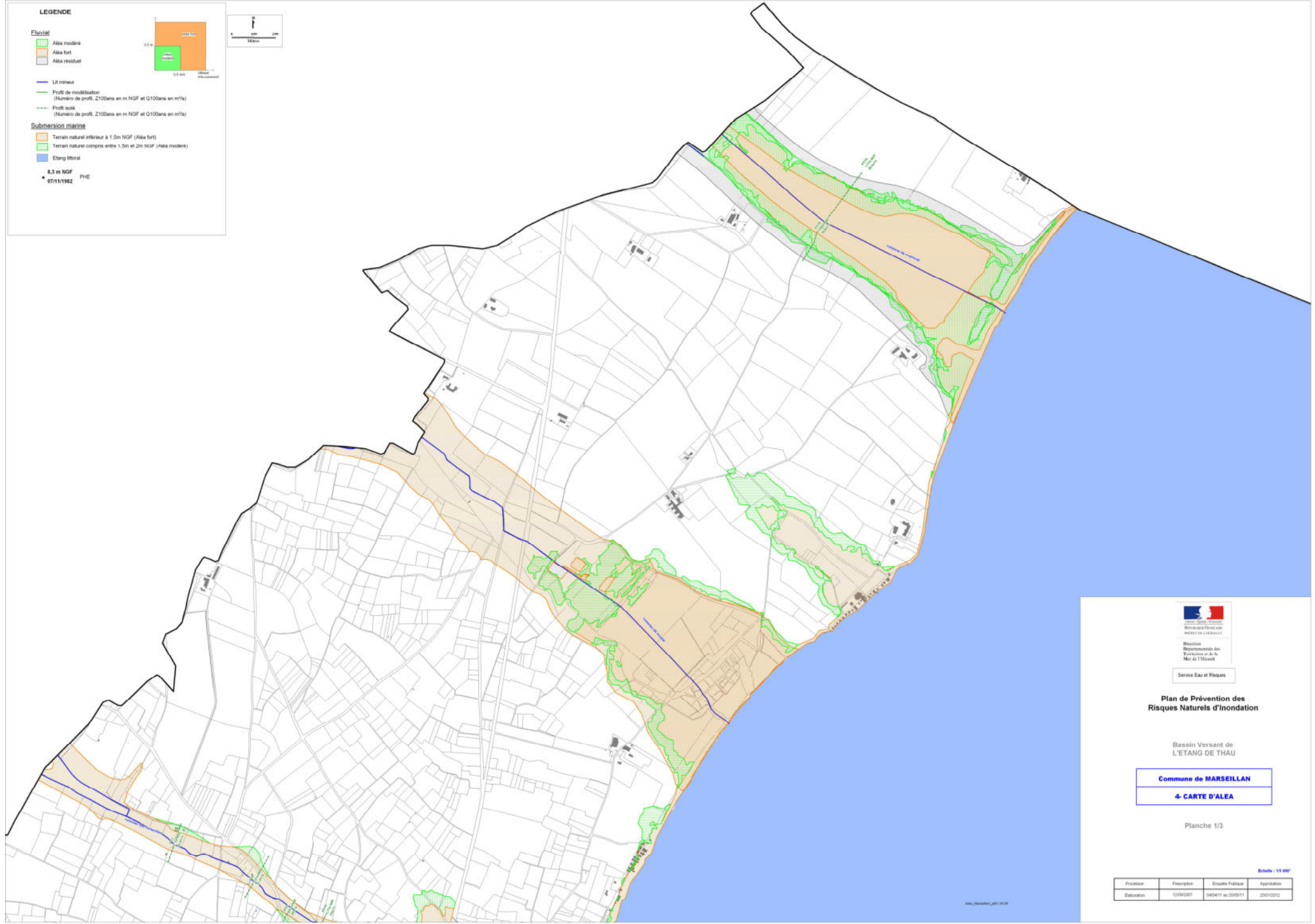



LEGENDE

- Fluvial**
- Aléa modéré
 - Aléa fort
 - Aléa résiduel
- Submersion marine**
- Terrain naturel inférieur à 1,5m NGF (Aléa fort)
 - Terrain naturel compris entre 1,5m et 2m NGF (Aléa modéré)
 - Etang littoral
- LI mineur
 — Profil de modélisation (Nombre de prof. Z100ans en m NGF et Q100ans en m³/s)
 - - - Profil usé (Nombre de prof. Z100ans en m NGF et Q100ans en m³/s)
- 8,3 m NGF PHE
 • 07/11/1982



Plan de Prévention des Risques Naturels d'Inondation

Bassin Versant de L'ETANG DE THAU

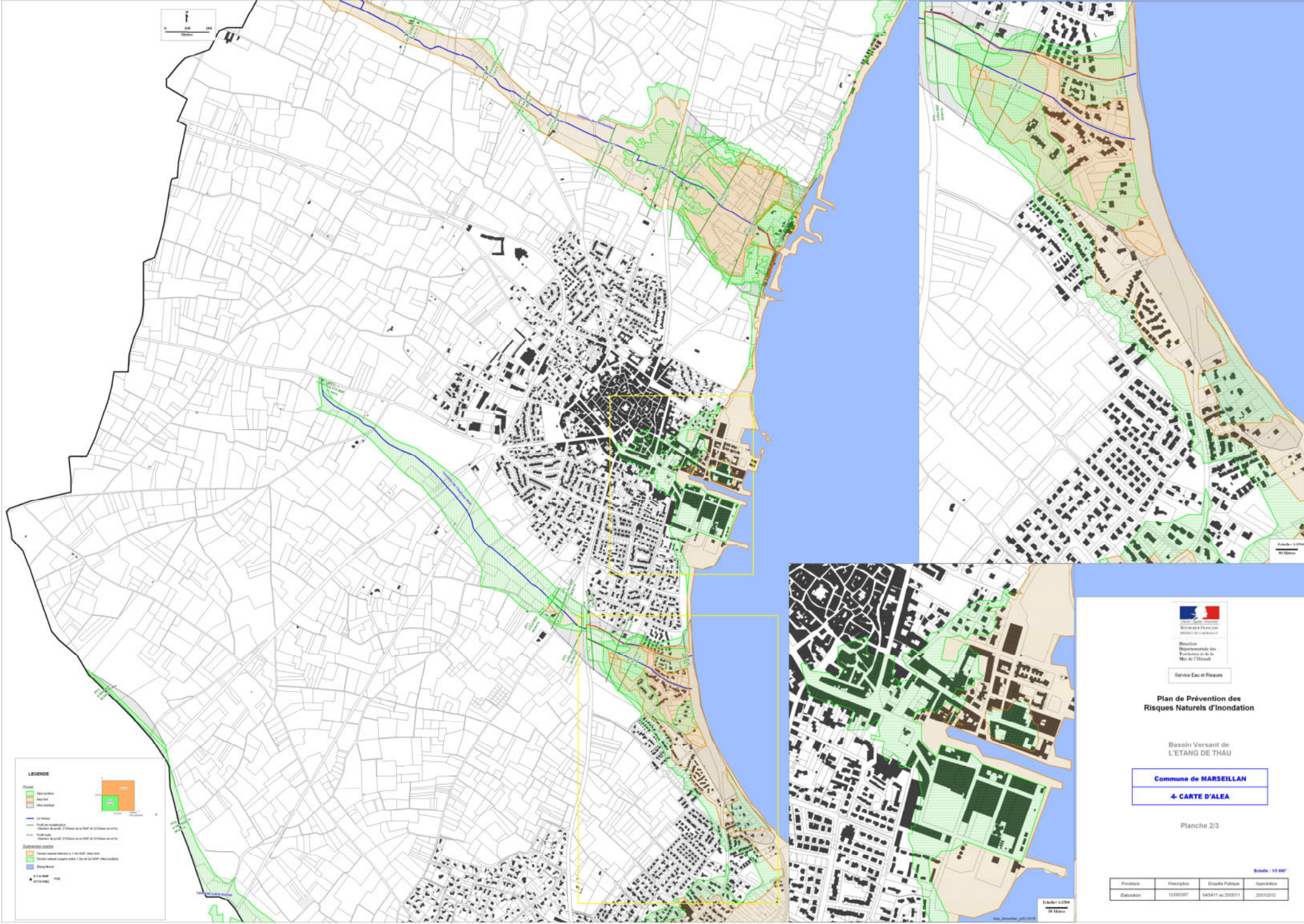
Commune de MARSEILLAN
4- CARTE D'ALEA

Planche 1/3

Échelle : 1/5 000'

Procédure	Prescription	Enquête Publique	Approbation
Élaboration	12/06/2007	04/04/11 au 20/05/11	25/01/2012

Alea_inondation_0411_0038



LEGENDE

Fluvial

- Zone inondable
- Zone à risque
- Zone à très haut risque

Le littoral

- Profil de rive érodable
- Profil de rive stable
- Profil de rive à risque

Urbanisme et risques

- Zone à risque élevé
- Zone à risque moyen
- Zone à risque faible

Autres

- Parcelles cadastrales
- Voies publiques
- Voies privées

Autres

- Parcelles cadastrales
- Voies publiques
- Voies privées



République Française
Ministère de l'Énergie
Ministère de l'Équipement

Ministère
Département de la
Mer et de l'Énergie

Service Eau et Risques

Plan de Prévention des Risques Naturels d'Inondation

Bassin Versant de
L'ETANG DE THAU

Commune de MARSEILLAN

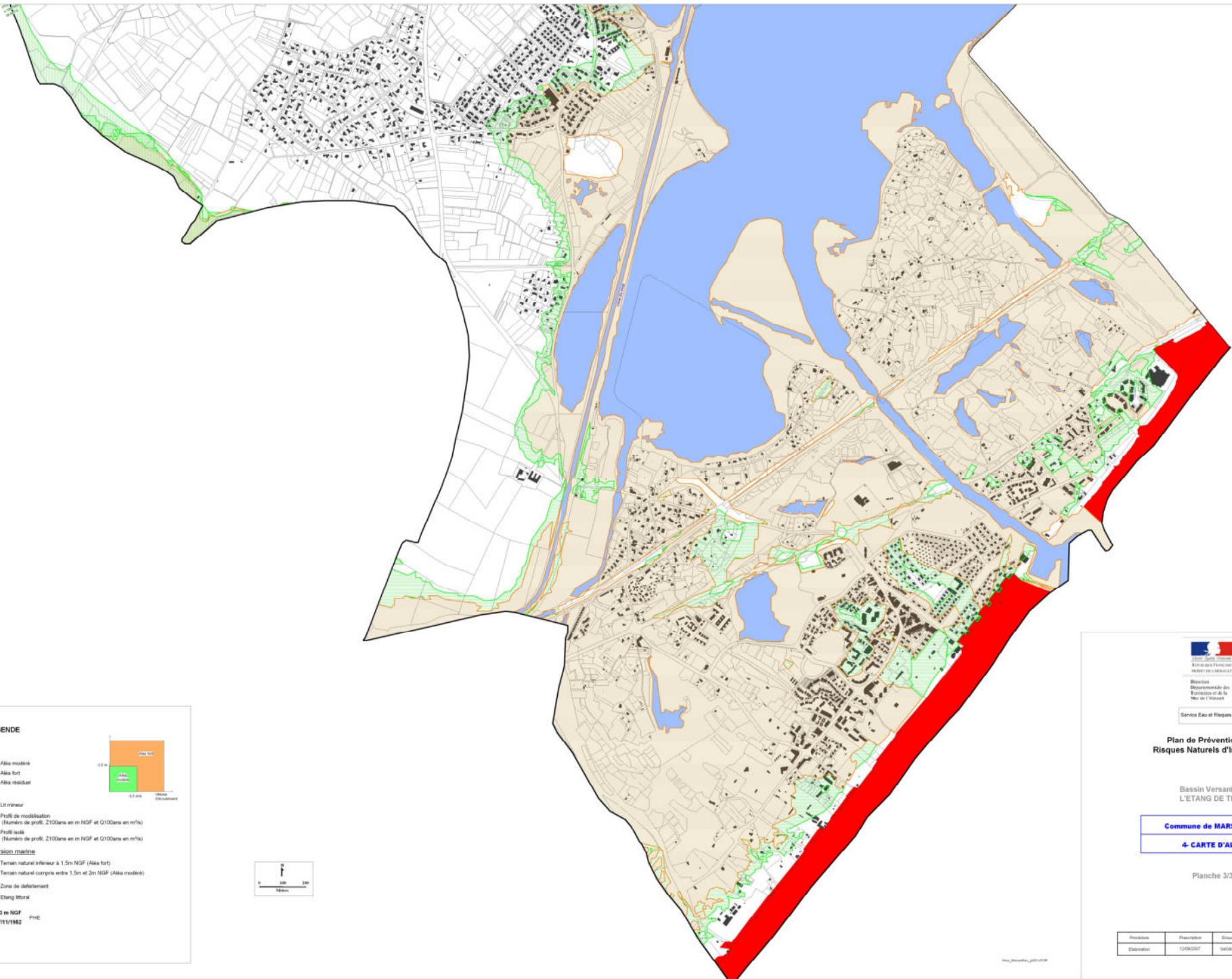
4- CARTE D'ALEA

Planche 2/3

Echelle : 1/5 000

Projeteur	Prescripteur	Équipe Publique	Approbation
Elaboration	12/06/07	04/01/11 ou 20/05/11	25/01/2012

Echelle 1/2000
De Marseillan



LEGENDE

- Fluvial**
- Aléa modéré
 - Aléa fort
 - Aléa résiduel
- Lit mineur
- Profil de mobilisation
(Nombre de profil: 2100ans en m NGF et Q100ans en m³/s)
- Profil isolaire
(Nombre de profil: 2100ans en m NGF et Q100ans en m³/s)
- Submersion marine**
- Terrain naturel inférieur à 1,5m NGF (Aléa fort)
 - Terrain naturel compris entre 1,5m et 2m NGF (Aléa modéré)
 - Zone de débâtellement
 - Etang littoral
- 5,3 m NGF
07/11/1982 PHE



Mairie de Marseille
Bureau
Départementale des
Territoires et de la
Mer de l'Estuaire

Service Eau et Risques

**Plan de Prévention des
Risques Naturels d'Inondation**

Bassin Versant de
L'ETANG DE THAU

Commune de MARSEILLAN

4- CARTE D'ALEA

Planche 3/3

Échelle : 1/5 000

Procédure	Prévision	Échelle Publique	Approbation
Délibération	12/06/2007	04/04/11 au 20/05/11	25/01/2012

http://marseille.gis.com