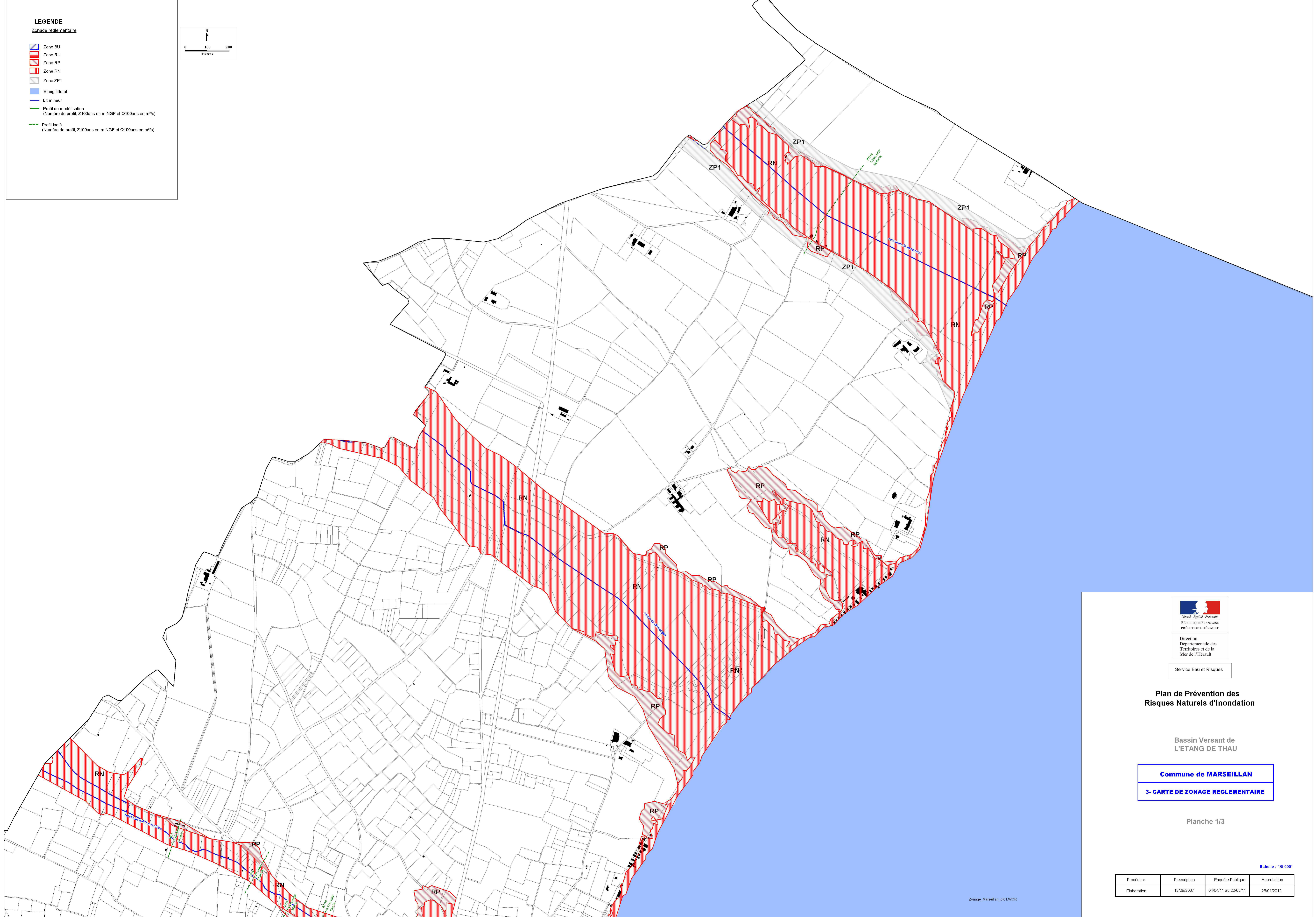
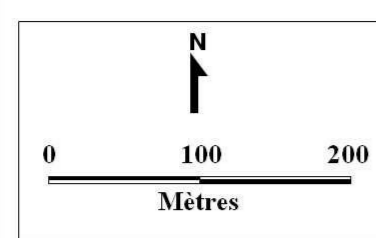


- LEGENDE**
Zonage réglementaire
- Zone BU
 - Zone RU
 - Zone RP
 - Zone RN
 - Zone ZP1
 - Etang littoral
 - Lit mineur
 - Profil de modélisation
(Numéro de profil, Z100ans en m NGF et Q100ans en m³/s)
 - Profil isolé
(Numéro de profil, Z100ans en m NGF et Q100ans en m³/s)



Direction
Départementale des
Territoires et de la
Mer de l'Hérault

Service Eau et Risques

**Plan de Prévention des
Risques Naturels d'Inondation**

Bassin Versant de
L'ETANG DE THAU

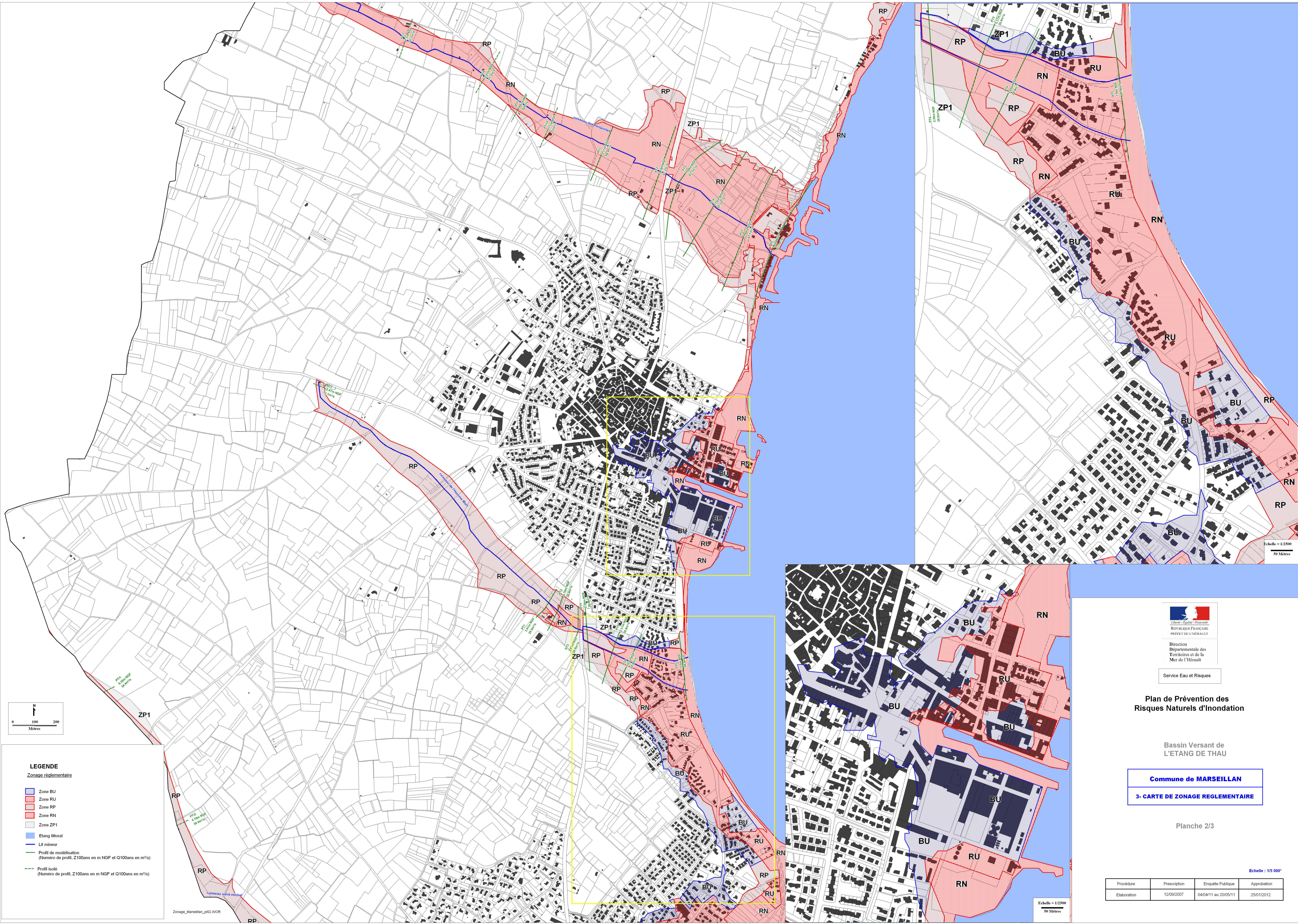
Commune de MARSEILLAN
3- CARTE DE ZONAGE REGLEMENTAIRE

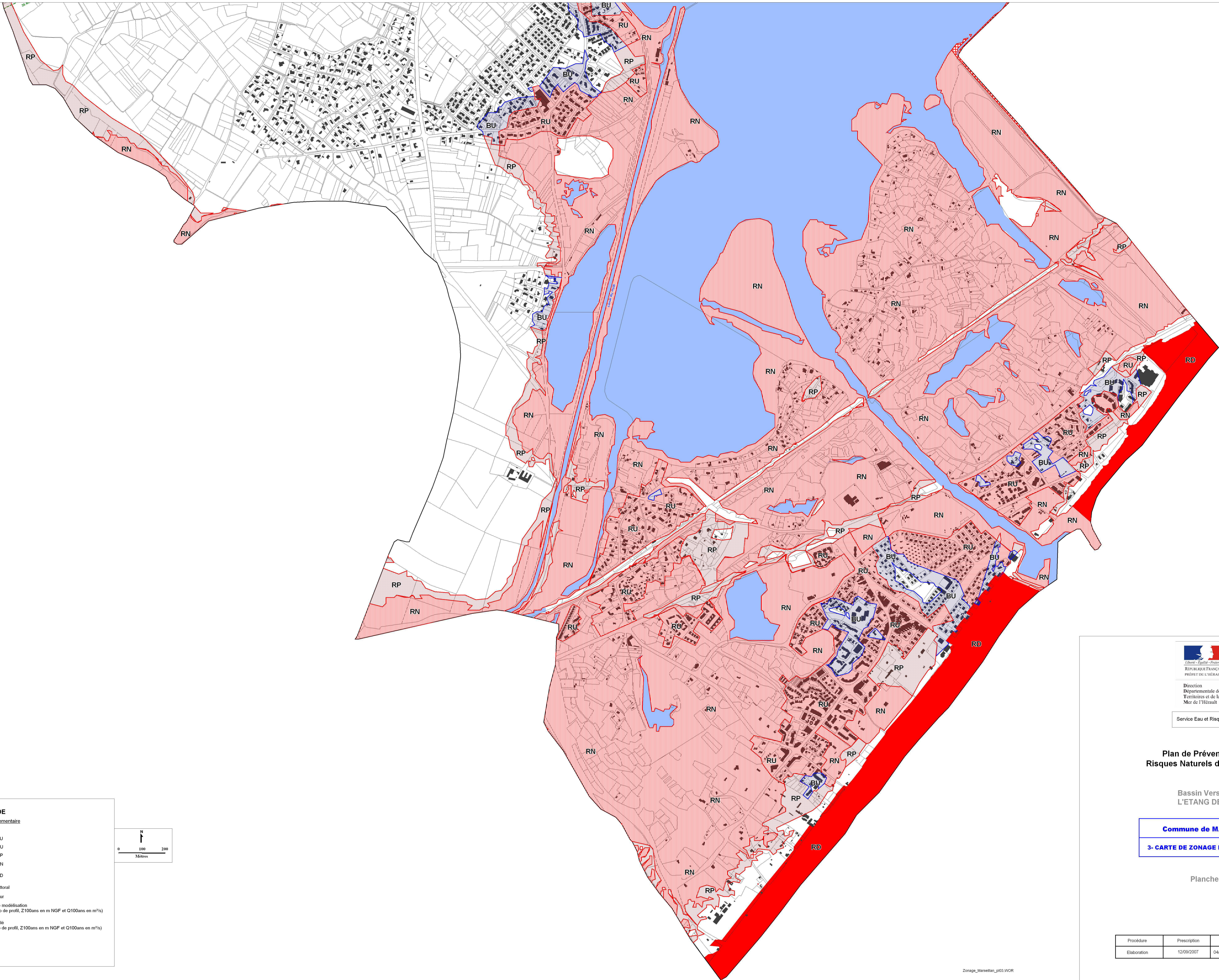
Planche 1/3

Echelle : 1/5 000'

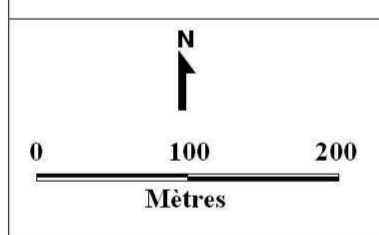
Procédure	Prescription	Enquête Publique	Approbation
Elaboration	12/09/2007	04/04/11 au 20/05/11	25/01/2012

Zonage_Marseillan_g011V0R





- LEGENDE**
Zonage réglementaire
- Zone BU
 - Zone RU
 - Zone RP
 - Zone RN
 - Zone RD
 - Etang littoral
 - Lit mineur
 - Profil de modélisation
(Numéro de profil, Z100ans en m NGF et Q100ans en m³/s)
 - Profil isolé
(Numéro de profil, Z100ans en m NGF et Q100ans en m³/s)



Direction
Départementale des
Territoires et de la
Mer de l'Hérault

Service Eau et Risques

**Plan de Prévention des
Risques Naturels d'Inondation**

Bassin Versant de
L'ETANG DE THAU

Commune de MARSEILLAN
3- CARTE DE ZONAGE REGLEMENTAIRE

Planche 3/3

Echelle : 1/5 000'

Procédure	Prescription	Enquête Publique	Approbation
Elaboration	12/09/2007	04/04/11 au 20/05/11	25/01/2012