Liberté · Égalité · Fraternité
RÉPUBLIQUE FRANÇAISE
PRÉFET DE L'HÉRAULT

Direction Départementale des Territoires et de la Mer de l'Hérault

Service Eau et Risques

PLAN DE PREVENTION

DES RISQUES NATURELS D'INONDATION

Bassin versant du Lez

Commune de PRADES LE LEZ

4 CARTE D' ALEA

Procédure	Prescription	Enquête Publique	Approbation
Révision	10 Aout 2010	Du 25 Juin au 10 Août 2012	28 février 2013

© IGN ®

Echelle 1/10 000°

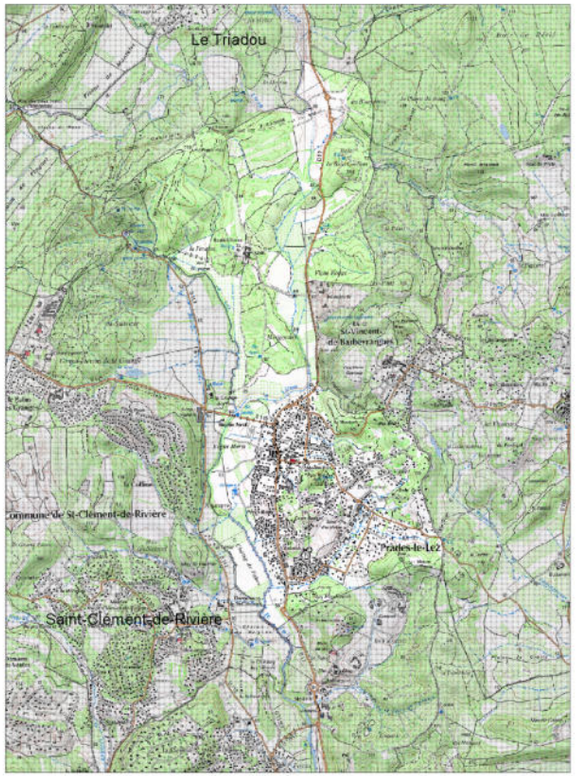

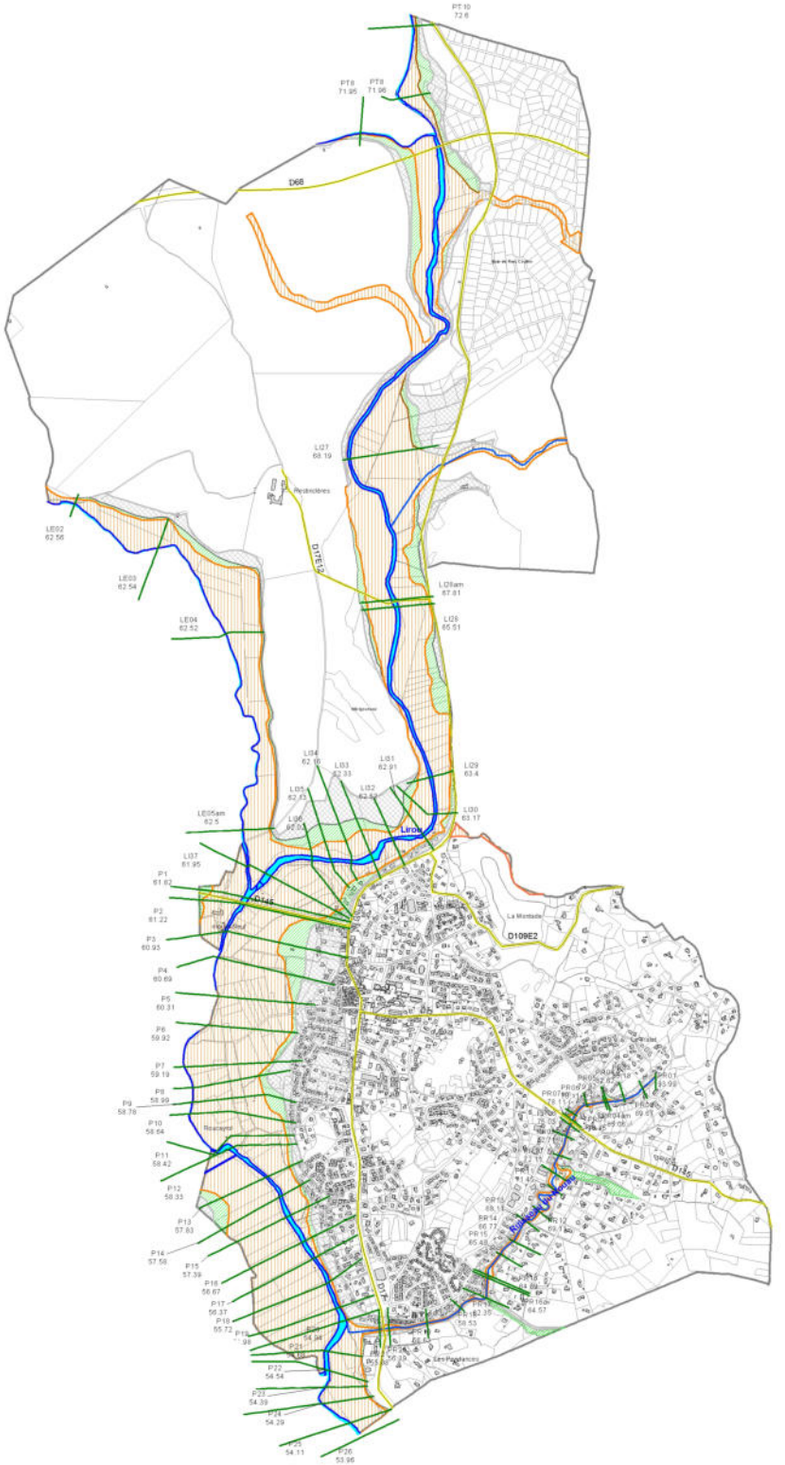

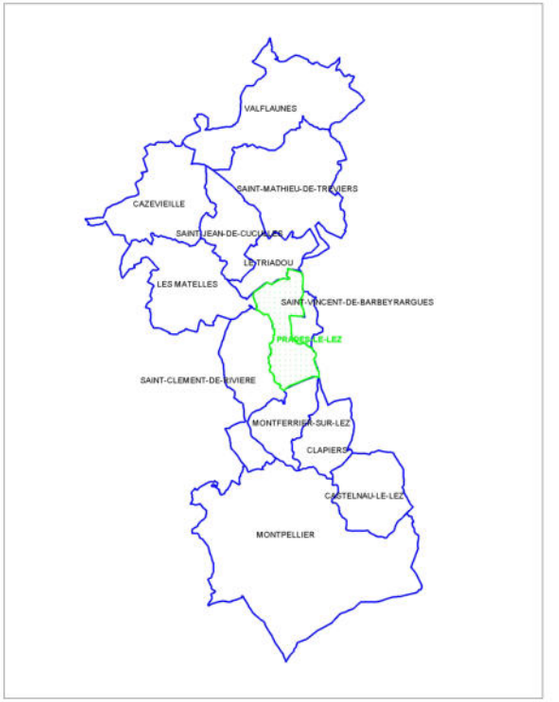

Légende

- Zone d'aléa fort
- Zone d'aléa modéré
- Zone d'aléa Résiduel
- Lit mineur du cours d'eau
- P151 36,05 — Profil + côte PHE en m NGF