



# Plan de Prévention des Risques d'Inondation

Vallée du Coulazou

## Cournonsec



4c CARTE d' ALEA



Prescrit par A.P. du : 12/10/2000      Approuvé par A.P. du : 23/09/2002

Echelle : 1 / 10 000

cournonsec\_alea10.wor  
28/04/2002

**LEGENDE**

-  Zone inondable Naturelle de Risques Graves
-  Zone inondable de Risques Importants

-  18.10 NGF      Cote de Référence
-  Zone non aedificandi de part d' autre des ruisseaux

