

PRÉFET DE L'HERAULT

Direction Départementale  
des Territoires et de la Mer  
DDTM 34  
Service Eau et Risques  
Unité Prévention des Risques  
Naturels et Technologiques

# Plan de Prévention des Risques d'Inondation

Haut bassin de la Mosson

Commune de : **MONTARNAUD**

**4b. CARTE D'ALEA**

**LEGENDE**

- Zone inondable de risques importants H< 0,50 m
- Zone inondable de risques graves H> 0,50 m ou V>0,5 m/s
- 123.32 P.H.E. calculée (m NGF)
- \* Terrain de Sport
- Sens d'écoulement simulé
- Limite hydrogéomorphologique du lit majeur

Procédure	Approbation
Modification n° 1	19-12-2011

# Plan de Prévention des Risques d'Inondation

## Haut bassin de la Mosson





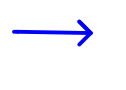

Commune de : **MONTARNAUD**

4a. CARTE D'ALEA

Procédure	Approbation
Modification n° 1	19 - 12 - 2011

Echelle : 1/5 000\*

### LEGENDE

-  Zone inondable de risques importants H< 0,50 m
-  Zone inondable de risques graves H> 0,50 m ou V>0,5 m/s
-  P.H.E. calculée (m NGF)
-  129.15
-  Sens d'écoulement simulé
-  limite hydrogéomorphologique du lit

Alea\_montarnaud\_5000.wor  
16/03/2004

