




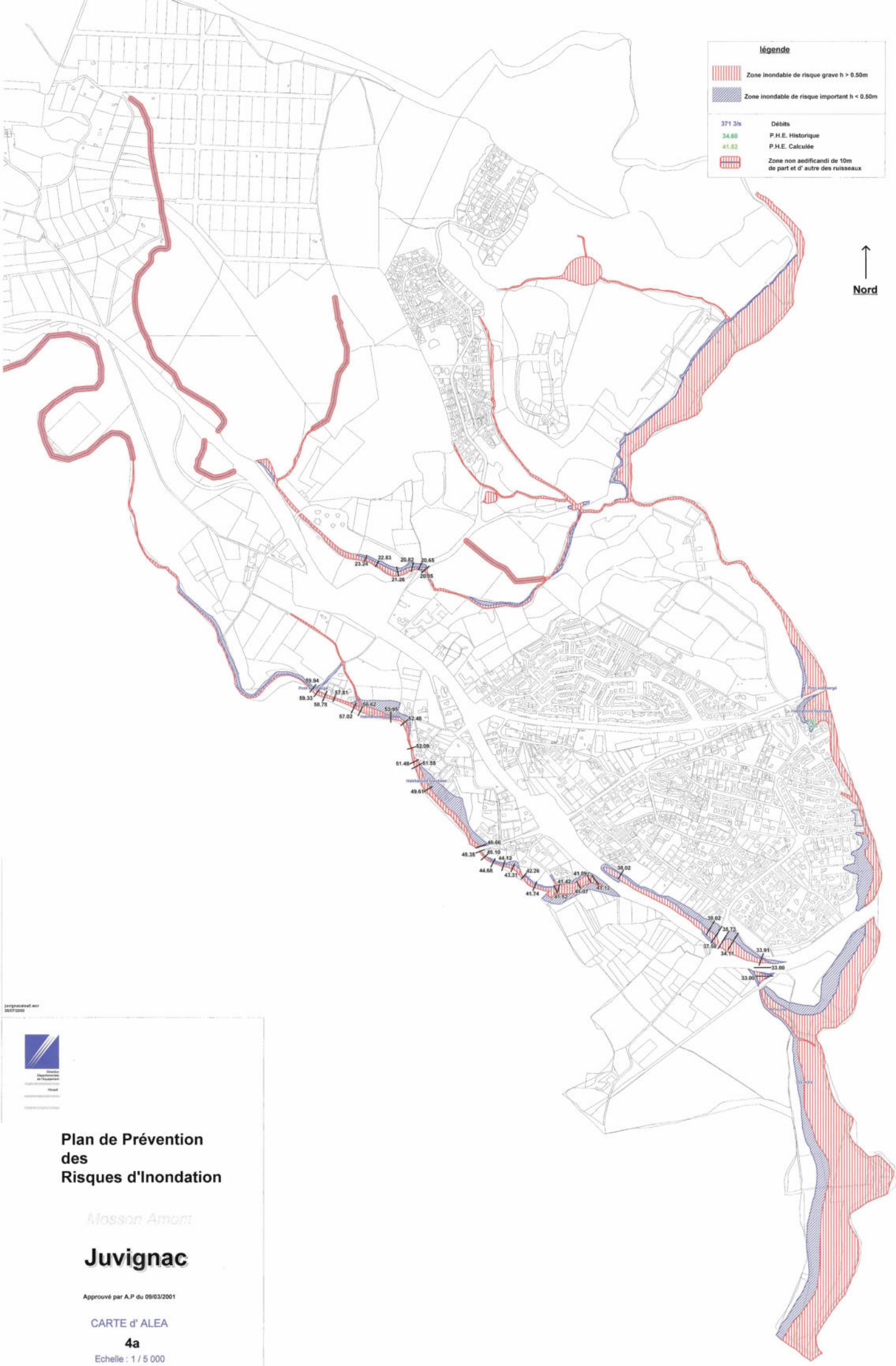


légende

-  Zone inondable de risque grave h > 0.50m
-  Zone inondable de risque important h < 0.50m

371 3/s	Débits
	P.H.E. Historique
	P.H.E. Calculée

-  Zone non aedificandi de 10m de part et d'autre des ruisseaux



Imprimé en France



**Plan de Prévention
des
Risques d'Inondation**

Mosson Amont

Juvignac

Approuvé par A.P du 09/03/2001

CARTE d'ALEA

4a

Echelle : 1 / 5 000