


**légende : Inondation**

 Zone inondable de risque grave h > 0.50m

 Zone non aedificandi de 10m de part et d' autre des ruisseaux

**Mouvement de terrain (mvt)**

-  B aléa moyen - analysé vif-r
-  B1 aléa moyen - non étudié vif-r
-  B2 aléa moyen - sol argileux
-  C aléa fort
-  C1 aléa fort



**Plan de Prévention des Risques d'Inondation et Mouvement de Terrain**

Mosson Amont

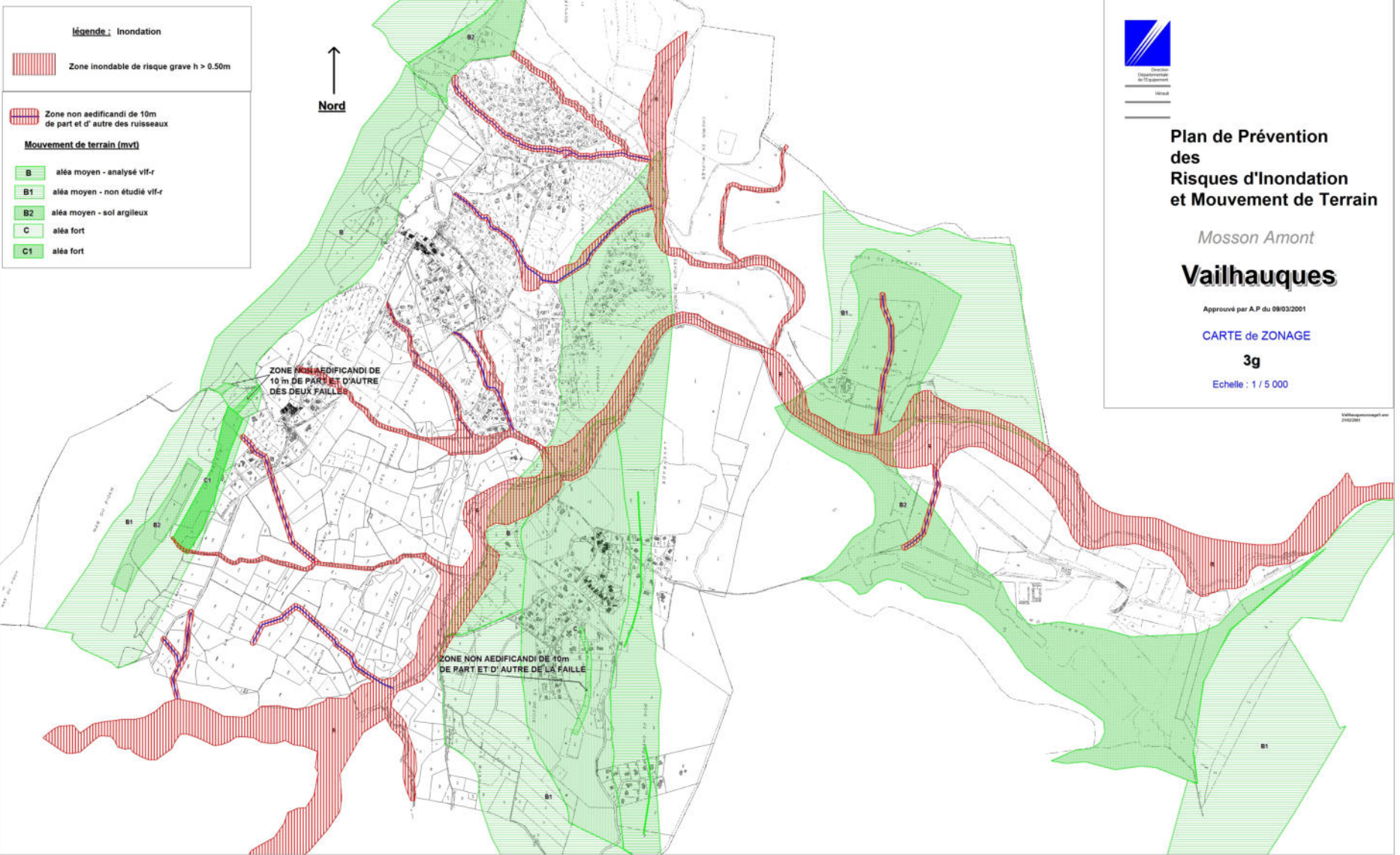
**Vailhauques**

Approuvé par A.P du 09/03/2001

CARTE de ZONAGE

**3g**

Echelle : 1 / 5 000



**Plan de Prévention des Risques d'Inondation et Mouvement de Terrain**

Mosson Amont

**Vailhauques**

Approuvé par A.P du 09/03/2001


CARTE de ZONAGE

**3g - a**

Echelle : 1 / 10 000

**légende : Inondation**

 Zone inondable de risque grave h > 0.50m

 Zone non aedificandi de 10m de part et d' autre des ruisseaux

**Mouvement de terrain (mvt)**

-  B aléa moyen - analysé vif-r
-  B1 aléa moyen - non étudié vif-r
-  B2 aléa moyen - sol argileux
-  C aléa fort
-  C1 aléa fort

