



PLAN DE PREVENTION
DES RISQUES NATURELS
D'INONDATION
Bassin versant de la THONGUE

Communes de
MONTBLANC
SERVAN
COULOBRES
FOUZILHON
ESPODELHAN




3F-2 - CARTE DU ZONAGE REGLEMENTAIRE
MONTBLANC SUD

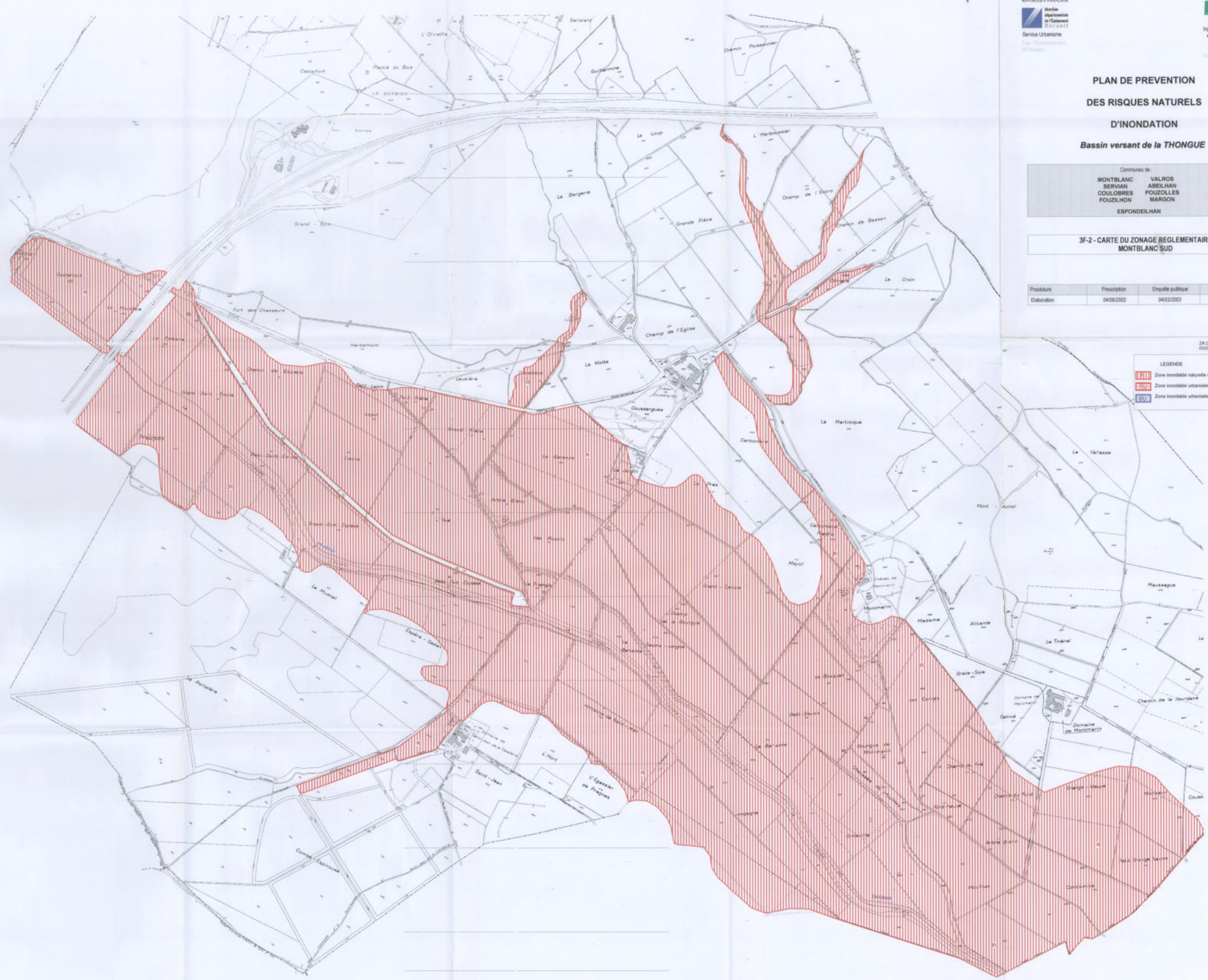
Procédure	Prescription	Enquête publique	Approbation
Elaboration	04/05/2002	04/03/2003	24/07/2003

Echelle 1/5 000

20 000 Montblanc sud sur 04/05/2002

LEGENDE

-  Zone inondable naturelle de risque grave
-  Zone inondable urbanisée de risque grave
-  Zone inondable urbanisée de risque important





PLAN DE PREVENTION
DES RISQUES NATURELS
D'INONDATION

Bassin versant de la THONGUE

Communes de :
 MONTBLANC VALROS
 SERVIAN ABELIHAN
 COULOBRES POUZOLLES
 FOUILHON MARGON
 ESPONDELHAN






3F-1 - CARTE DU ZONAGE REGLEMENTAIRE
MONTBLANC NORD

Procédure	Prescription	Enquête publique	Approbation
Elaboration	04/06/2002	04/03/2003	24/07/2003

Echelle : 1:6 000

ZI 006 Montblanc nord.ewr

LEGENDE

	Zone inondable naturelle de risque grave
	Zone inondable urbanisée de risque grave
	Zone inondable urbanisée de risque important
	Plus Hautes Eaux Observées (1996)
	Cote de la ligne d'eau pour Q100

