



**PLAN DE PREVENTION
 DES RISQUES NATURELS
 D'INONDATION**

Bassin versant de la THONGUE

Communes de :

| | |
|-------------|-----------|
| MONTBLANC | VALROS |
| SERVIAN | ABELIHAN |
| COULOBRES | POUZOLLES |
| FOUZILHON | MARGON |
| ESPONDELHAN | |





4F-1 - CARTE D'ALEA
MONTBLANC NORD

| Procédure | Préscription | Enquête publique | Approbation |
|-------------|--------------|------------------|-------------|
| Elaboration | 04/06/2002 | 04/03/2003 | 24/07/2003 |

Echelle : 1/5 000

AleA DDE Montblanc Nord1.wor

LEGENDE

-  Zone de risque fort
-  Zone de risque important
-  Plus hautes eaux observées (20/1/1996)
-  Cote de la ligne d'eau de Q100 au centre des casiers de modification

MODELISATION DE LA THONGUE
Source : SCEM 1998

