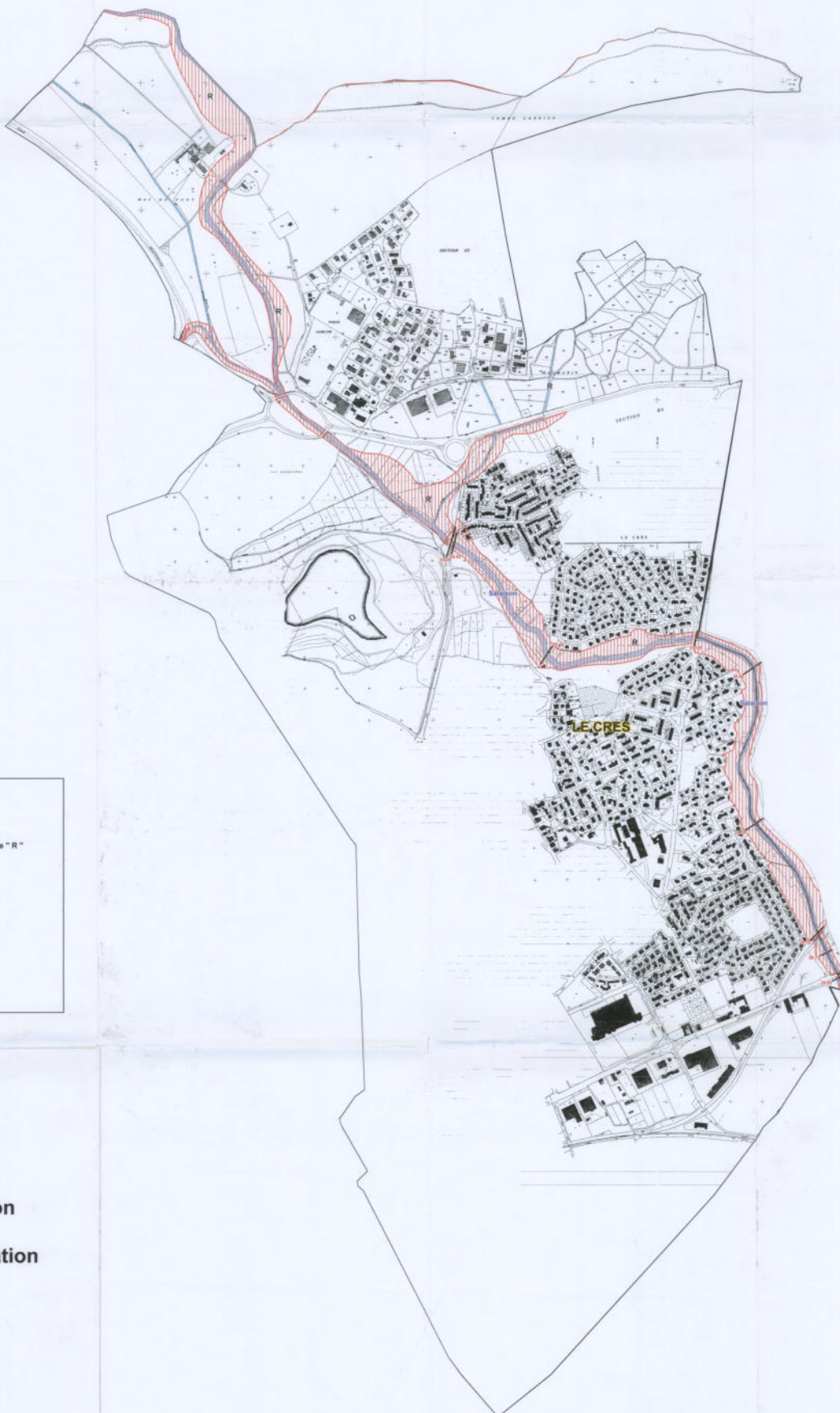






Nord



LÉGENDE

-  Zone inondable rouge naturelle "R"
-  Talus
-  Limite de commune
-  Cote de P.H.E.

**Plan de Prévention
des
Risques d'Inondation**

du Salaison

LE CRES

3e - CARTE de ZONAGE

Echelle : 1/5.000

Elaboration	07-02-2001	24-05-2003	14-08-2003
Procédure	Prescription	Enquête Publique	Approbation