



Plan de Prévention des Risques d'Inondation

du Salaison







TEYRAN

3c - CARTE de ZONAGE

Echelle : 1/5.000

| | | | |
|-------------|--------------|------------------|-------------|
| Elaboration | 07-02-2001 | 24-03-2003 | 14-08-2003 |
| Procédure | Prescription | Enquête Publique | Approbation |

LÉGENDE

-  Zone inondable rouge urbanisée "RU"
-  Zone inondable rouge naturelle "R"
-  Zone inondable bleue urbanisée "Bu"
-  Talus
-  Limite de commune
-  Cote de P.H.E.

