






Légende

-  Zone inondable de risques graves $H > 0.50$ m.
(zone inondée en 1999)
-  Zone inondable de risques importants $H < 0.50$ m.
(définition hydrogeomorphologique)
-  Risque d'inondation nul ou négligeable
-  Limite communale
-  Cote PHE
(Plus Hautes Eaux connues)
155,84

Félines-Minervois



PLAN DE PREVENTION DES RISQUES NATURELS D' INONDATION

Bassin versant
de l' OGNON et de l' ESPENE

Commune de FELINES-MINERVOIS

5b _ CARTE D' ALEA

Echelle : 1/5 000°

Elaboration	01-02-2002	16-12-2002	24-07-2003
Procédure	Prescription	Enquête publique	Approbation