

**PLAN DE PREVENTION
 DES RISQUES NATURELS
 D'INONDATION**

Bassin versant du VERNAZOBRE









Commune de
PRADES SUR VERNAZOBRE

3C - CARTE DE ZONAGE

Élaboration	20-11-2002	17-03-2008	13-09-2008
Procédure	Prescription	Enquête Publique	Approbation

Echelle : 1/5 000'

Légende

-  LE ruisseau
-  Limite communale
-  Axe principal d'accouplement en milieu urbain (vitesse > à 50km/h)
-  PHE historique
-  Cote de PHE pour 100 ans avec son profil associé ou son mode de calcul
- Secteur Naturel**
-  R : Zone inondable naturelle
- Secteurs Urbanisés**
-  RU : Zone inondable urbanisée de risque important
-  BU : Zone inondable urbanisée de risque moyen

Zonage inondation sur versant de 1:5000 secteur planis. 2008

