

PIERRERUE
COMBEJEAN
LES TROUBADARIES

Scale: 1/25000

Image aérienne, 1:5000 WGS
10 JUN 2008










 République Française
 Ministère de l'Énergie, du Développement Durable
 et de l'Aménagement du Territoire
 Service Environnement, Risques et Transports
 Unité RISQUES

**PLAN DE PREVENTION
 DES RISQUES NATURELS
 D'INONDATION**

Bassin versant du VERNAZOBRE

Commune de
PIERRERUE

3B - CARTE DE ZONAGE

-  Lit mineur
-  Limite communale
-  Axe principal d'écoulement en milieu urbain (vitesse > à 1m/s)
-  Date de mise à jour PNE historique
-  Côté de PNE pour 100 ans avec son profil associé ou son mode de calcul
- Secteur Naturel**
-  R : Zone inondable naturelle
- Secteurs Urbanisés**
-  RU : Zone inondable urbanisée de risque important
-  BU : Zone inondable urbanisée de risque moyen

Elaborateur	23-13-2008	17-03-2008	13-09-2008
Projeteur	Prescripteur	Enquête Publique	Approbation

Echelle : 1/5 000'