

**PLAN DE PREVENTION**  
**DES RISQUES NATURELS**  
**D'INONDATION**

**Bassin versant du JAUR**

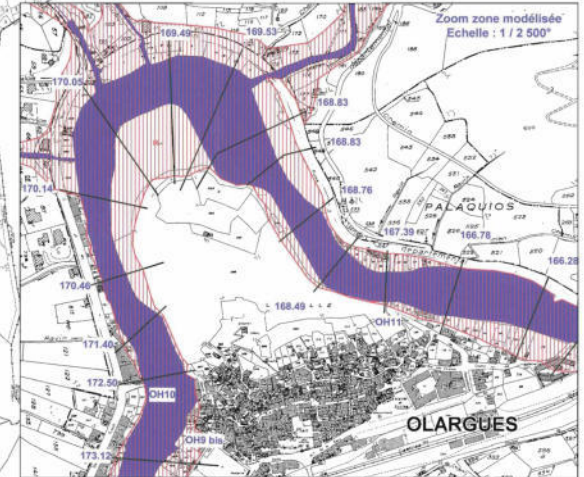
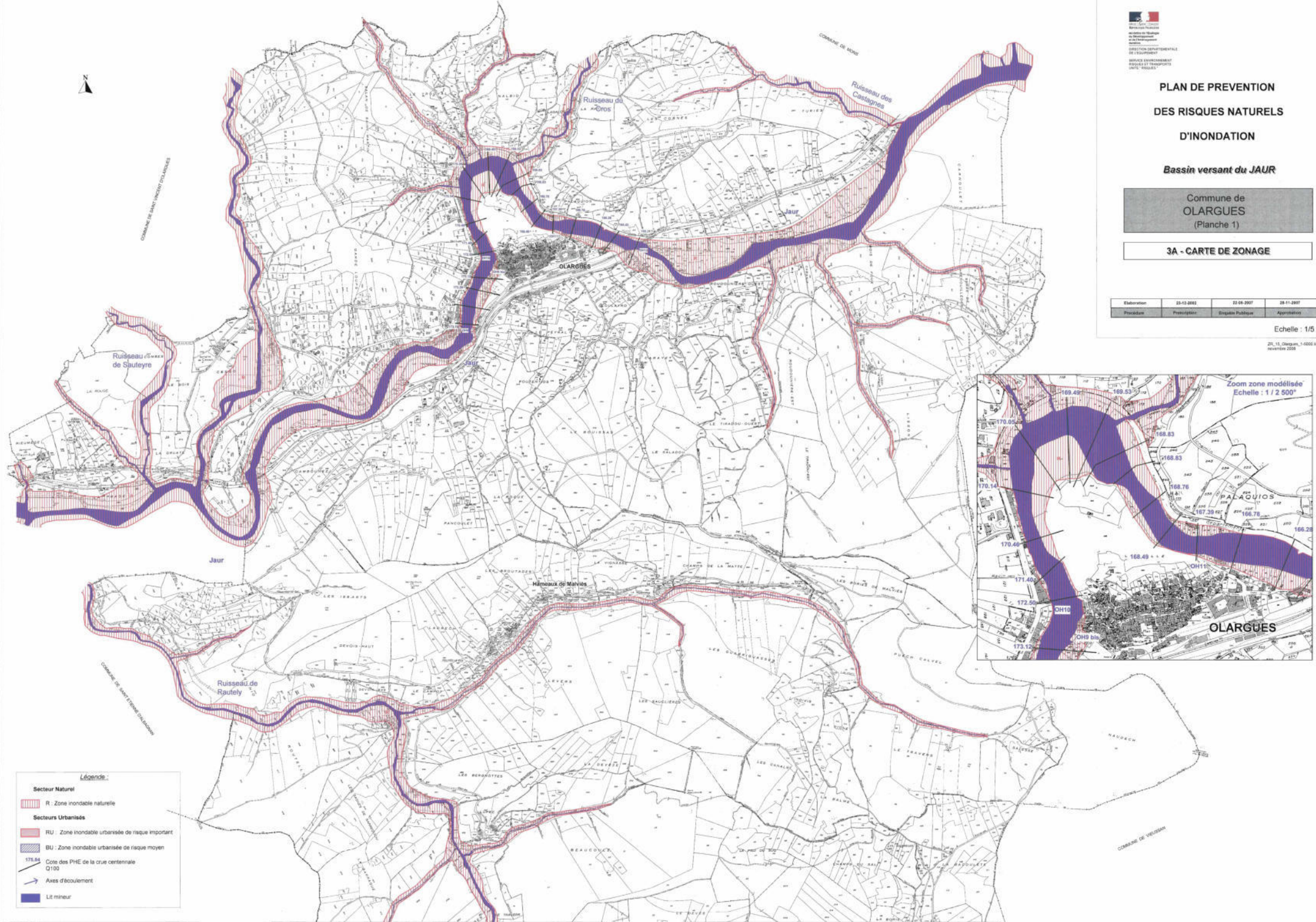
Commune de  
**OLARGUES**  
 (Planche 1)

**3A - CARTE DE ZONAGE**

Elaboration	22-12-2002	22-06-2007	28-11-2007
Procédure	Prévision	Enquête Publique	Approbation

Echelle : 1/50 000

DT, 15, Olargues, 1-00001A  
novembre 2008



**Légende**

**Secteur Naturel**

- R : Zone inondable naturelle

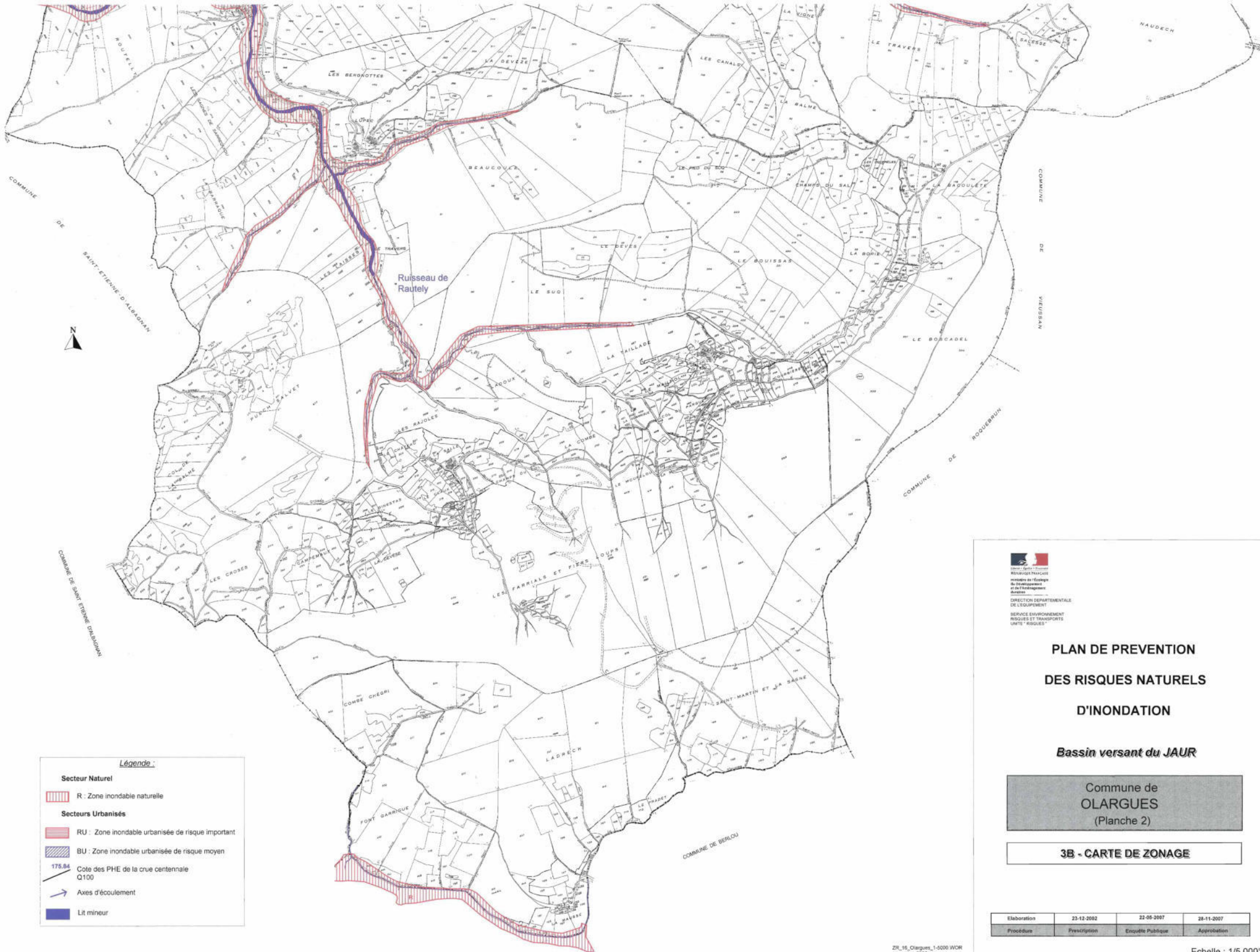
**Secteurs Urbanisés**

- RU : Zone inondable urbanisée de risque important
- BU : Zone inondable urbanisée de risque moyen

Cote des PhE de la crue centennale Q100

→ Axes d'écoulement

■ Lit mineur



**Légende :**

**Secteur Naturel**

R : Zone inondable naturelle

**Secteurs Urbanisés**

RU : Zone inondable urbanisée de risque important

BU : Zone inondable urbanisée de risque moyen

175.84 Cote des PHE de la crue centennale Q100

Axes d'écoulement

Lit mineur

  
 République Française  
 Ministère de l'Écologie  
 du Développement  
 et de l'Énergie  
 Direction Départementale  
 de l'Équipement  
 Service Environnement  
 Risques et Transports  
 Unité "Risques"

**PLAN DE PREVENTION  
 DES RISQUES NATURELS  
 D'INONDATION**

**Bassin versant du JAUR**

Commune de  
**OLARGUES**  
 (Planche 2)

**3B - CARTE DE ZONAGE**

Elaboration	23-12-2002	22-06-2007	28-11-2007
Procédure	Prescription	Enquête Publique	Approbation