

**PLAN DE PREVENTION
 DES RISQUES NATURELS
 D'INONDATION**

Bassin versant du JAUR

Commune de
SAINT-ETIENNE-D'ALBAGNAN
 (Planche 1)






4A - CARTE D'ALEA

Elaboration	23.12.2002	22.05.2007	28.11.2007
Procédure	Prescription	Enquête Publique	Approbation

Echelle : 1/5 000^e

Alba_11_St-Etienne_1-5000_WDR
novembre 2007

Légende :

	Lit mineur
	Zone d'écoulement principal (risque important)
	Zone d'expansion des crues (risque moyen)
	Lit majeur géomorphologique
175.84	Cote des PHE de la crue centennale Q100
	Axes d'écoulement

1995 : 293.52 m NGF	Laisse de crue
Z10 : 293.83 m NGF	Cote Q10
Z100 : 294.80 m NGF	Cote Q100



