

**PLAN DE PREVENTION
DES RISQUES NATURELS
D'INONDATION**

Bassin versant du JAUR

**Commune de
SAINT-JULIEN
(Planche 1)**

4A - CARTE D'ALEA

Légende :

- Lit mineur
- Zone d'écoulement principal (risque important)
- Zone d'expansion des crues (risque moyen)
- Lit majeur géomorphologique
- Cote des PHE de la crue centennale Q100
- Axes d'écoulement

1995 : 293.52 m NGF Laisse de crue
 Z10 : 293.83 m NGF Cote Q10
 Z100 : 294.80 m NGF Cote Q100

Elaboration	23.12.2002	22.05.2007	28.11.2007
Procédure	Prescription	Enquête Publique	Approbation

Echelle : 1/5 000^e

Alex 17 - St-Julien_1:5000 WOR
novembre 2007

**PLAN DE PREVENTION
 DES RISQUES NATURELS
 D'INONDATION**

Bassin versant du JAUR

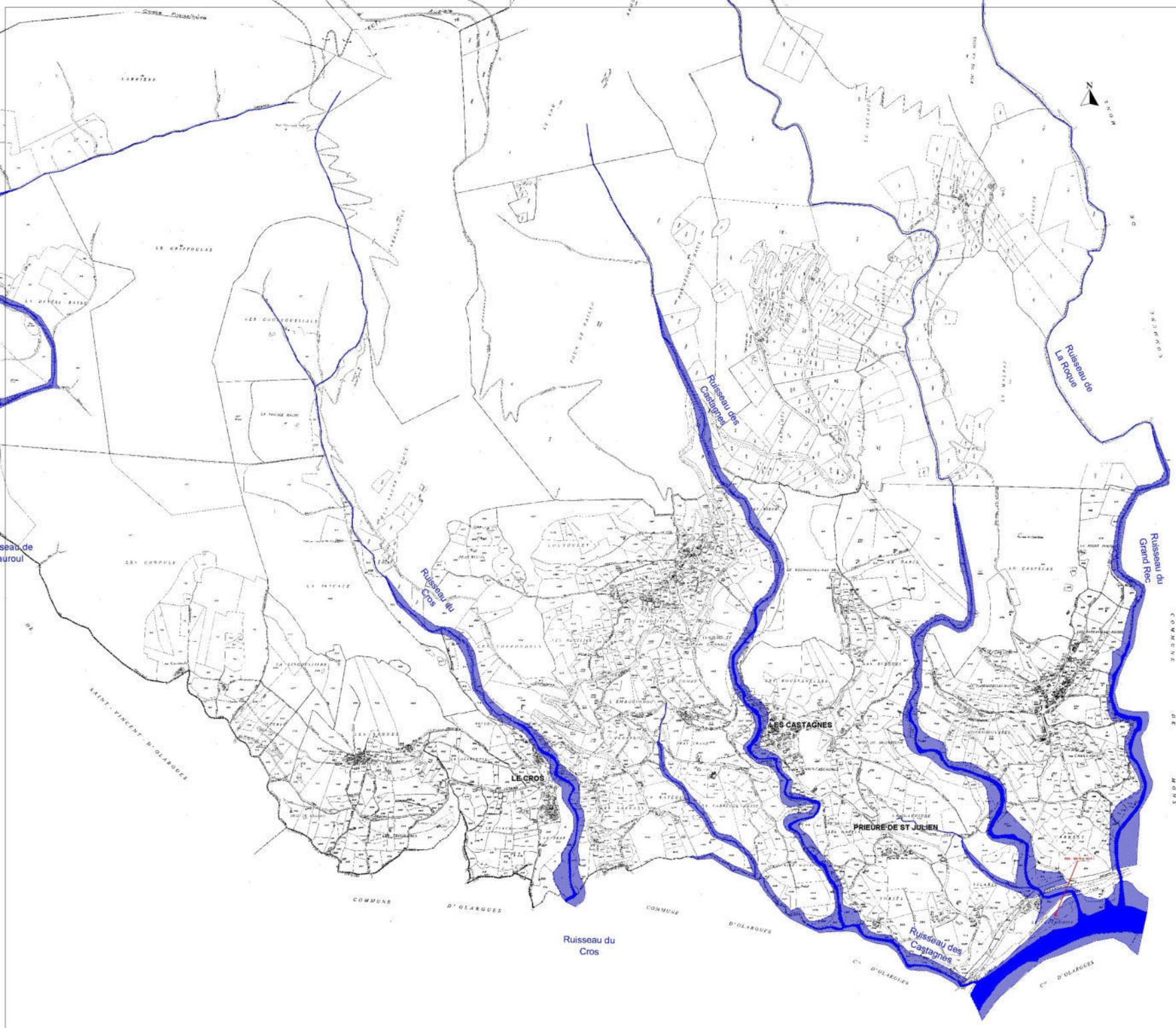
Commune de
SAINT-JULIEN
 (Planche 2)

4B - CARTE D'ALEA







Élaboration	23.12.2002	27.05.2007	28.11.2007
Procédure	Prescription	Enquête Publique	Approbation

Echelle : 1/5 000




Alex, 18 St-Julien, 1:5000 WCR
 novembre 2007



Légende :

-  Lit mineur
-  Zone d'écoulement principal (risque important)
-  Zone d'expansion des crues (risque moyen)
-  Lit majeur géomorphologique
-  Cote des PHE de la crue centennale Q100
-  Axes d'écoulement

Hameau les Pradal

-  1995 : 293.52 m NGF Laisse de crue
-  Z10 : 293.83 m NGF Cote Q10
-  Z100 : 294.80 m NGF Cote Q100