

Plan de Prévention des Risques d'Inondation

Haute vallée
de l'Orb - Gravezon

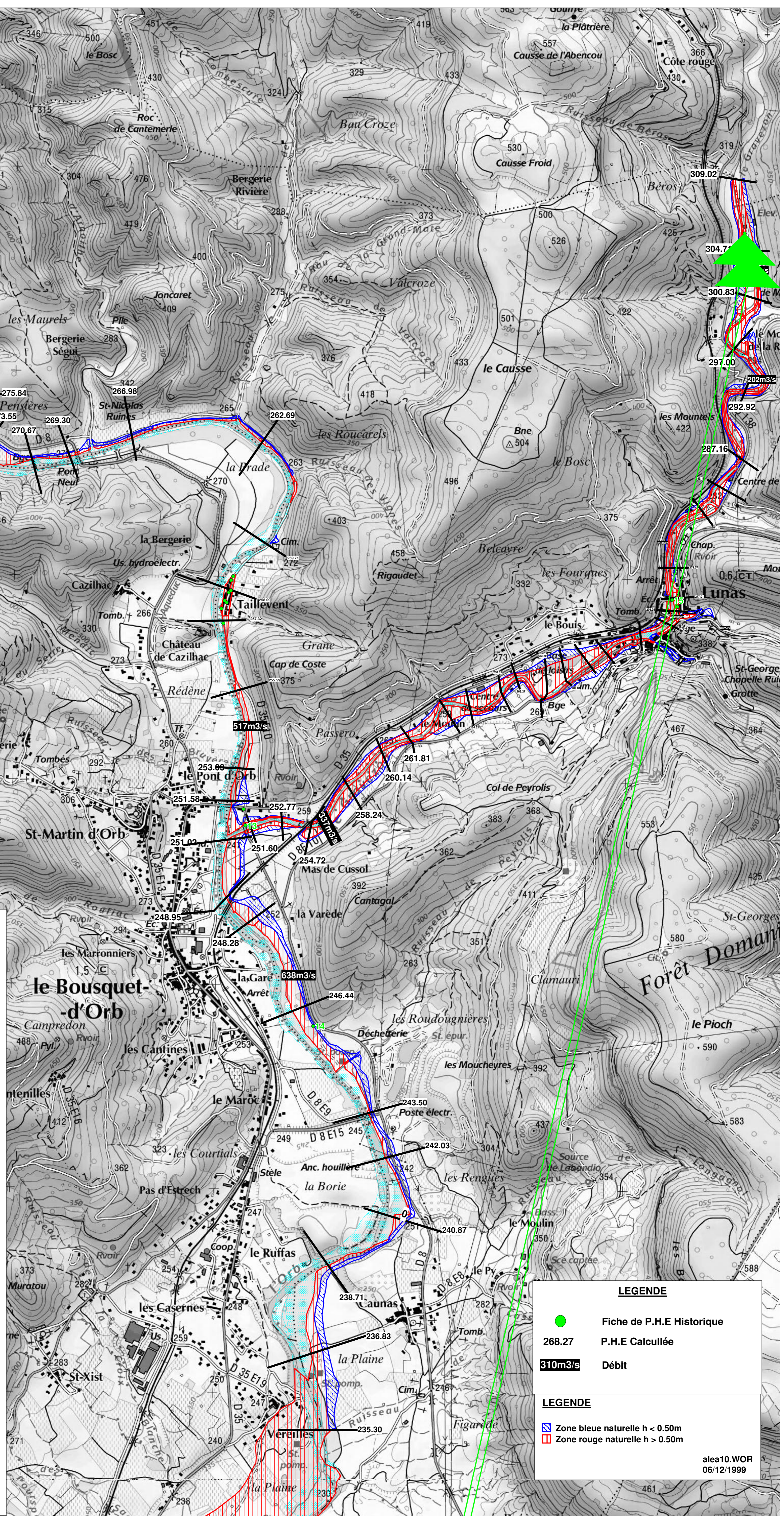
LUNAS

Approuvé par A.P du 17 Mars 2000

CARTE d'ALEA

4a

Echelle : 1/10 000



LEGENDE

- Fiche de P.H.E Historique
- 268.27 P.H.E Calculée
- 310m³/s Débit

LEGENDE

- Zone bleue naturelle h < 0.50m
- Zone rouge naturelle h > 0.50m

alea10.WOR
06/12/1999

Plan de Prévention des Risques d'Inondation

Haute vallée
de l'Orb - Gravezon

LUNAS

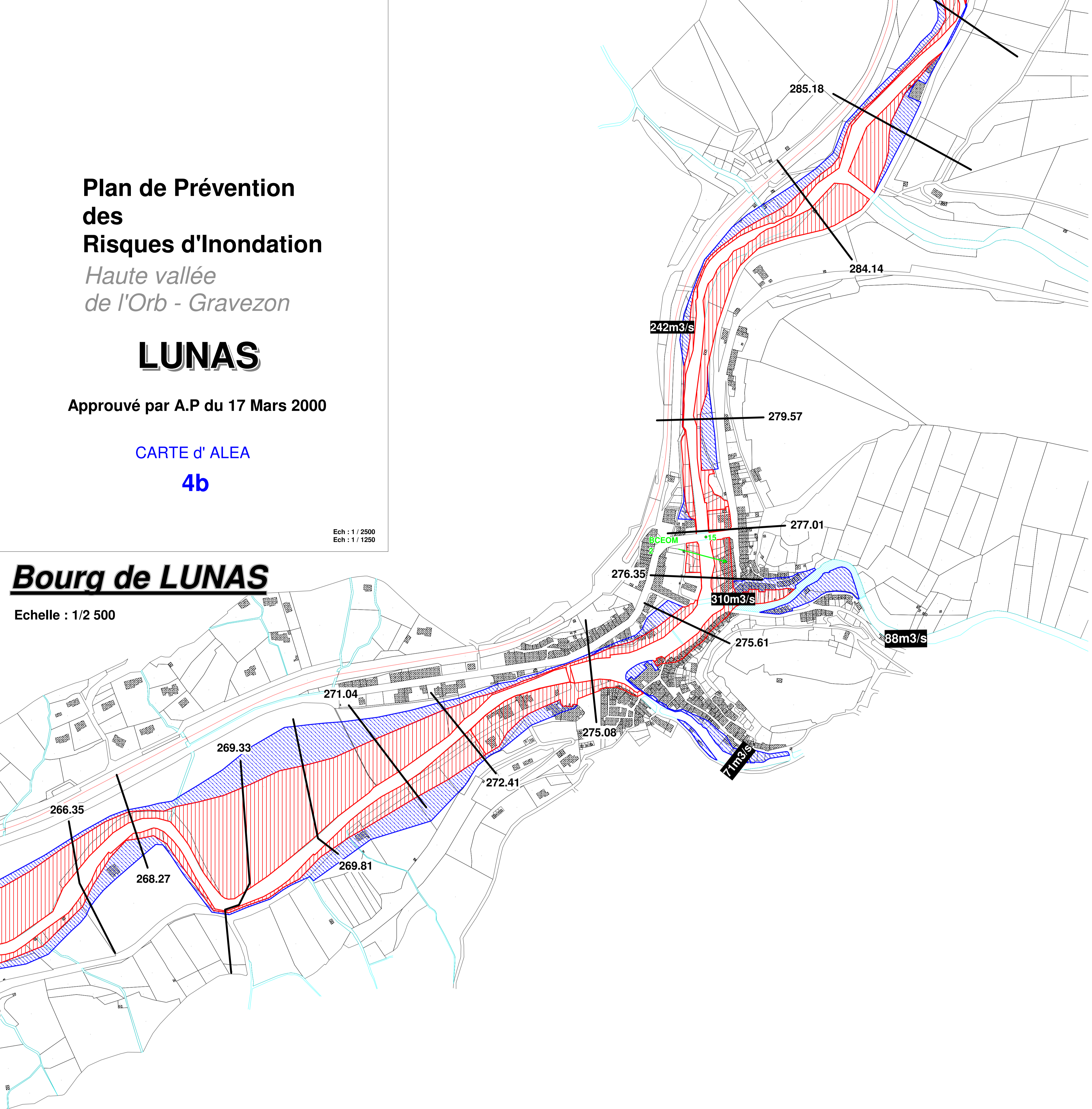
Approuvé par A.P du 17 Mars 2000

CARTE d' ALEA
4b

Ech : 1 / 2500
Ech : 1 / 1250

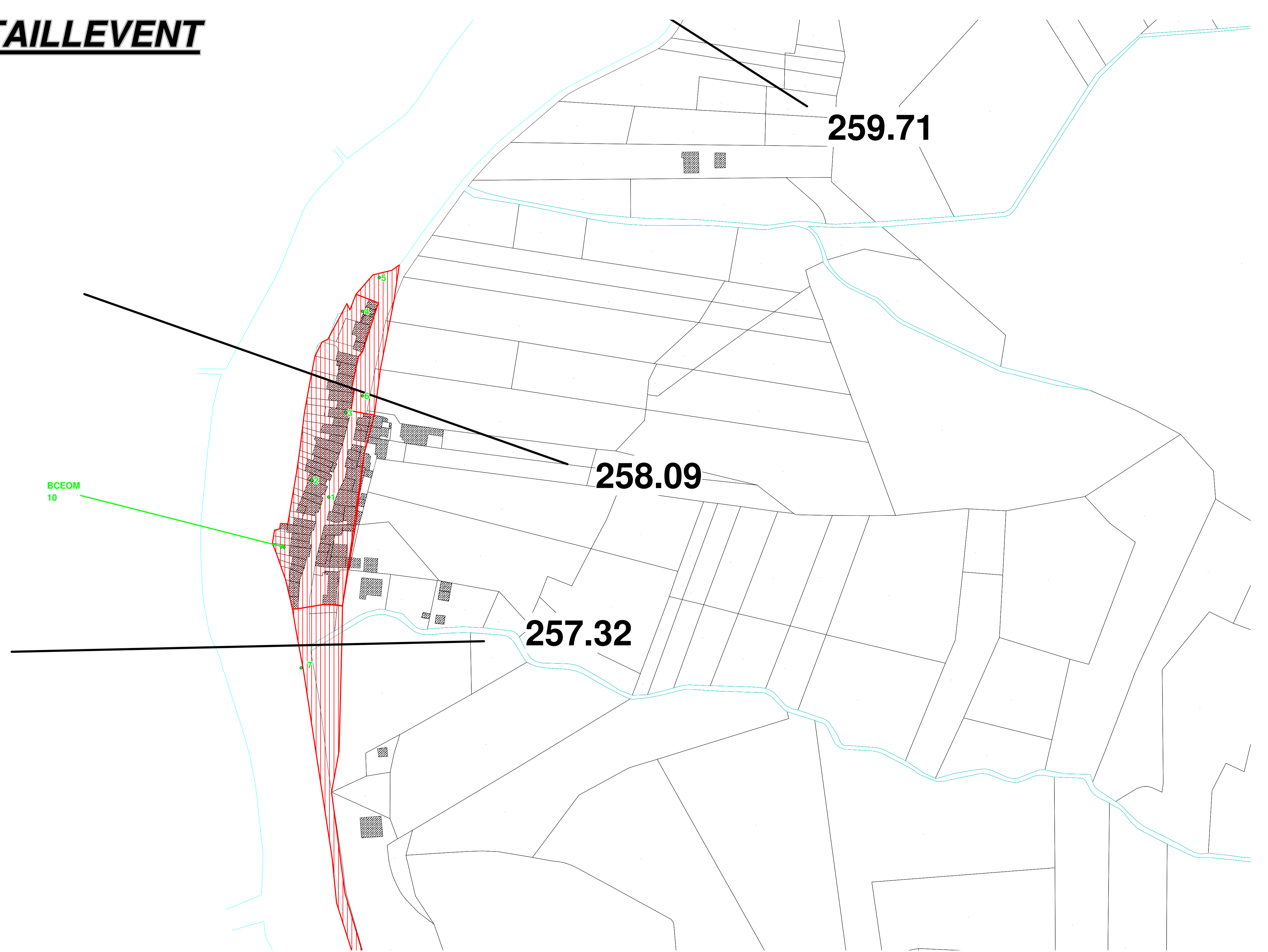
Bourg de LUNAS

Echelle : 1/2 500



Hameau de TAILLEVENT

Ech : 1/1250 éme



Aucune légende active.

LEGENDE

- Fiche de P.H.E Historique
- 268.27 P.H.E Calculée
- 310m³/s Débit