
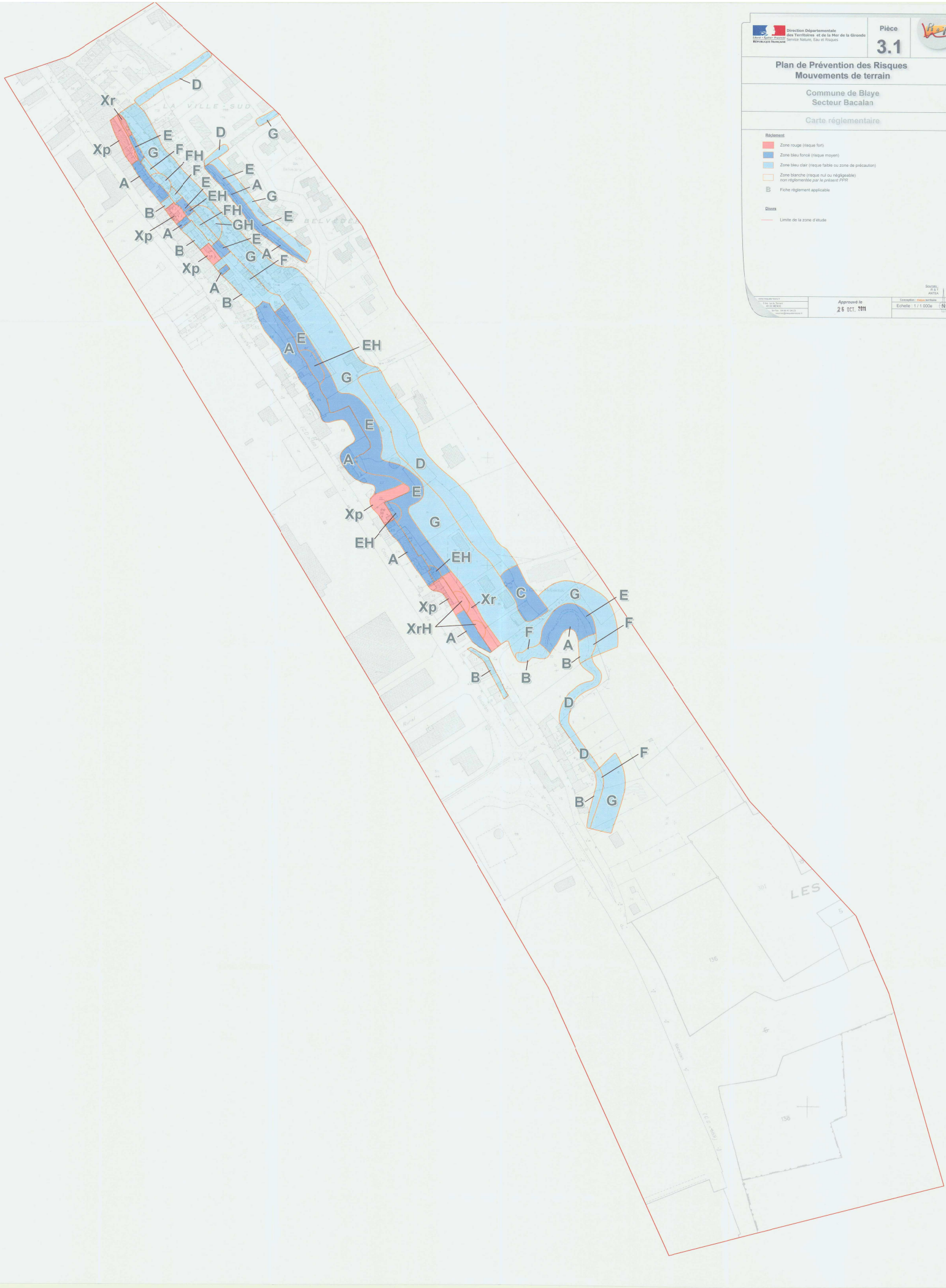
 Direction Départementale des Territoires et de la Mer de la Gironde Service Nature, Eau et Risques		Pièce 3.1	
Plan de Prévention des Risques Mouvements de terrain			
Commune de Blaye Secteur Bacalan			
Carte réglementaire			
Réglement			
■	Zone rouge (risque fort)		
■	Zone bleu foncé (risque moyen)		
■	Zone bleu clair (risque faible ou zone de précaution)		
	Zone blanche (risque nul ou négligeable) non réglementée par le présent PPRI		
	Fiche règlement applicable		
Diexes			
—	Limite de la zone d'étude		



Approuvé le
25 OCT. 2011

Echelle: 1/5 000

**Plan de Prévention des Risques
Mouvements de terrain**

Commune de Blaye
Secteur Citadelle

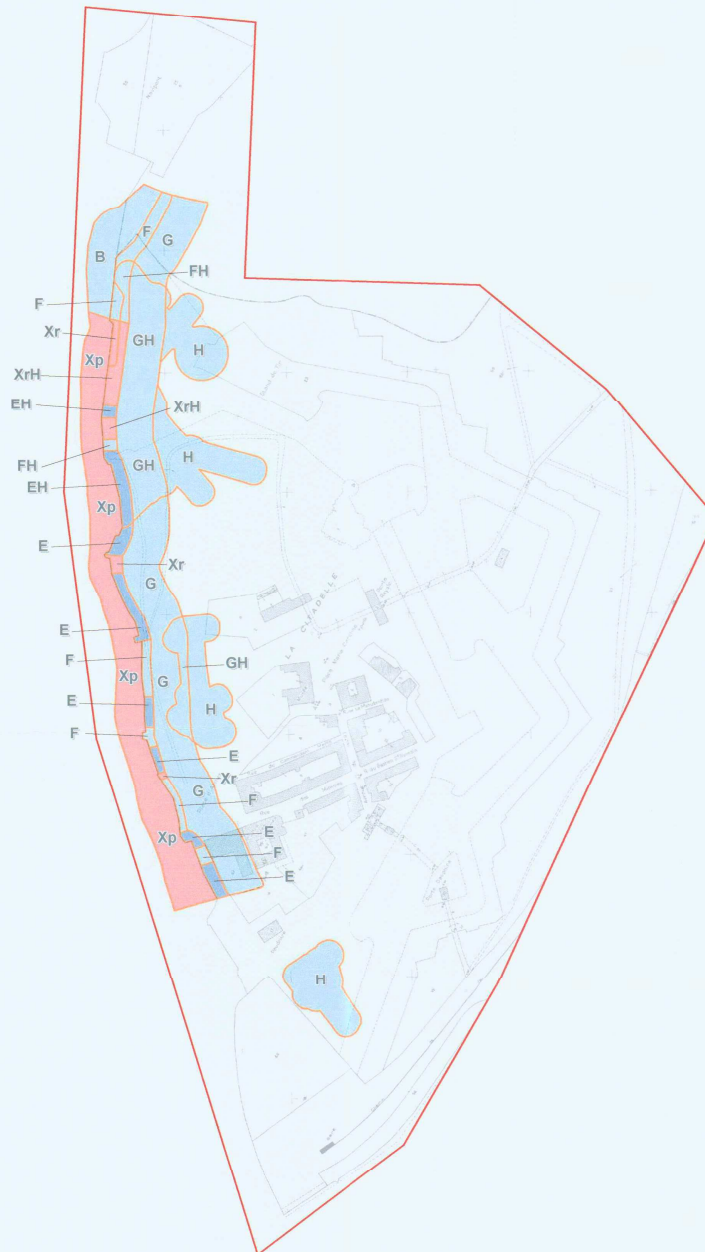
Carte réglementaire

Règlement

- Zone rouge (risque fort)
- Zone bleu foncé (risque moyen)
- Zone bleu clair (risque faible ou zone de précaution)
- Zone blanche (risque nul ou négligeable)
non réglementée par le présent PPR
- B Fiche règlement applicable

Divers

— Limite de la zone d'étude





Plan de Prévention des Risques Mouvements de terrain

Commune de Blaye
Secteur Paulin

Carte réglementaire

Règlement

- Zone rouge (risque fort)
- Zone bleu clair (risque faible ou zone de précaution)
- Zone blanche (risque nul ou négligeable)
non réglementée par le présent PPR
- Fiche règlement applicable

Divers

- Limite de la zone d'étude

SOURCES
R & T
ANTEA

www.blaye.fr
E 24, rue du Tour
49 000 MÉNAGE
Tél 05 49 55 47 04 23
cc.rte@blaye.fr

Approuvé le
26 OCT. 2011

Conception : risques territoires
Echelle : 1 / 1 000e

