

**LEGENDE**

**LIMITES**

- Limite de la crue de référence
- Limite communale

**ZONAGE**

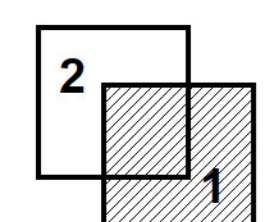
- Aléa faible à moyen en P.A.U.
- Aléa fort et aléa indéterminé hors P.A.U. ou bande inconstructible de 10 m de part et d'autre du cours d'eau et ou de l'écoulement
- Aléa faible à moyen hors P.A.U.
- Aléa fort en P.A.U.
- Cote et isocote de la crue de référence (en mNGF)
- Cote et isocote intermédiaire

ECHELLE 1 / 5.000

**PRÉFECTURE DU GERS**  
 Direction  
 Départementale  
 des Territoires  
 Gers

**BASSINS VERSANTS  
 DE L'ARROS ET DU BOUËS**



**PLAN DE PRÉVENTION DU RISQUE INONDATION  
 (P.P.R.I)**  
**CARTE DES ZONAGES RÉGLEMENTAIRES**  
**COMMUNE DE LOUSLITGES**









| IND                                | Date    | Modification                       |
|------------------------------------|---------|------------------------------------|
|                                    | 11/2018 |                                    |
|                                    |         |                                    |
|                                    |         |                                    |
|                                    |         |                                    |
| Établi et contrôlé                 |         | Contrôlé et proposé                |
| le                                 | par     | le par                             |
| Nom et signature du chargé d'étude |         | Nom et signature du chef de projet |

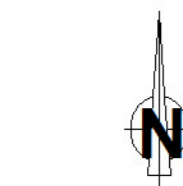
## LEGENDE

### LIMITES

-  Limite de la crue de référence
-  Limite communale

### ZONAGE

-  Aléa faible à moyen en P.A.U.
-  Aléa fort et aléa indéterminé hors P.A.U. ou bande inconstructible de 10 m de part et d'autre du cours d'eau et de l'écoulement
-  Aléa faible à moyen hors P.A.U.
-  Aléa fort en P.A.U.
-  Cote et isocote de la crue de référence (en mNGF)
-  Cote et isocote intermédiaire



ECHELLE 1 / 5.000

PRÉFECTURE DU GERS

Direction  
Départementale  
des Territoires

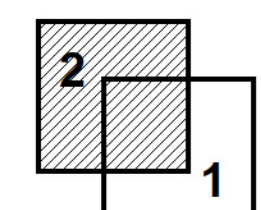
Gers

## BASSINS VERSANTS DE L'ARROS ET DU BOUËS

## PLAN DE PRÉVENTION DU RISQUE INONDATION (P.P.R.I)

### CARTE DES ZONAGES RÉGLEMENTAIRES

#### COMMUNE DE LOUSLITGES



| IND                                | Date    | Modification                       |
|------------------------------------|---------|------------------------------------|
|                                    | 11/2018 |                                    |
|                                    |         |                                    |
|                                    |         |                                    |
|                                    |         |                                    |
| Établi et contrôlé                 |         | Contrôlé et proposé                |
| le                                 | par     | le                                 |
| Nom et signature du chargé d'étude |         | Nom et signature du chef de projet |

