



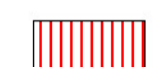





# LEGENDE

## LIMITES

-  Limite de la crue de référence
-  Limite communale

## ZONAGE

-  Aléa faible à moyen en P.A.U.
-  Aléa fort et aléa indéterminé hors P.A.U. ou bande inconstructible de 10 m de part et d'autre du cours d'eau et/ou de l'écoulement
-  Aléa faible à moyen hors P.A.U.
-  Aléa fort en P.A.U.
-  Cote et isocote de la crue de référence (en mNGF)
-  Cote et isocote intermédiaire



ECHELLE 1 / 5.000

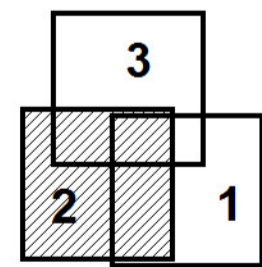
Direction Départementale  
des Territoires du Gers

## BASSIN DU GERS-NORD LOT N°3

## PLAN DE PRÉVENTION DU RISQUE INONDATION (P.P.R.I)

### CARTE DES ZONAGES RÉGLEMENTAIRES

### COMMUNE DE BLAZIERT



IND	Date	Modification
	Juin 2016	
Etabli et contrôlé		Contrôlé et proposé
le	par	le par
Nom et signature du chargé d'étude		Nom et signature du chef de projet

