







Commune
de GAUDONVILLE

PLAN DE PREVENTION DES RISQUES INONDATION



CARTE DU ZONAGE REGLEMENTAIRE

Légende :



ZONAGE

-  Aléa faible à moyen en P.A.U.
-  Aléa fort en P.A.U.
-  Aléa faible à moyen hors P.A.U.
-  Aléa fort et aléa indéterminé hors P.A.U. ou bande inconstructible de 10 m de part et d'autre du cours d'eau et/ou écoulement

ISOCOTES

-  151 Isocôte et côte de la crue de référence (en NGF)
-  151,3 Isocôte et côte intermédiaire

LIMITES

-  Limite communale
-  Limite crue de référence

Réalisation: CACCAMO P., FOREST G. Contrôle: FOREST G., CACCAMO P. Validation: MERCIER A.

ECHELLE: 1/15 000 Juin 2017

