










LEGENDE

LIMITES

-  Limite de la crue de référence
-  Limite communale

ZONAGE

-  Aléa faible à moyen en P.A.U.
-  Aléa fort et aléa indéterminé hors P.A.U. ou bande inconstructible de 10 m de part et d'autre du cours d'eau et/ou de l'écoulement
-  Aléa faible à moyen hors P.A.U.
-  Aléa fort en P.A.U.
-  Crue historique
-  100 Cote et isocote de la crue de référence (en mNGF)
-  100.25 Cote et isocote intermédiaire

ECHELLE 1 / 5.000

PREFECTURE DU GERS

Direction
Départementale
des Territoires

Gers

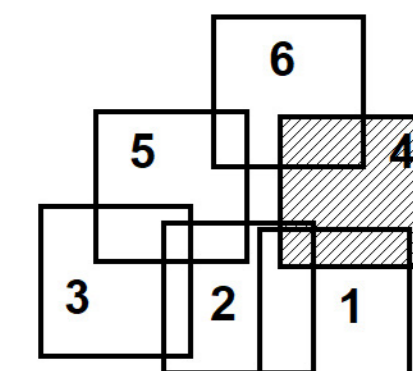


BASSINS VERSANTS DU GERS, DE L'ARRAS ET DE L'AUROUE LOT N°5

PLAN DE PREVENTION DU RISQUE INONDATION (P.P.R.I)

CARTE DES ZONAGES RELEMENTAIRES

COMMUNE D'AUCH



IND	Date	Modification	
	Octobre 2017		
Etabli et contrôlé		Contrôlé et proposé	
le	par	le	par
Nom et signature du chargé d'étude		Nom et signature du chef de projet	

