










### LEGENDE


#### LIMITES


-  Limite de la crue de référence
-  Limite communale

#### ZONAGE

-  Aléa faible à moyen en P.A.U.
-  Aléa fort et aléa indéterminé hors P.A.U. ou bande inconstructible de 10 m de part et d'autre du cours d'eau et/ou de l'écoulement
-  Aléa faible à moyen hors P.A.U.
-  Aléa fort en P.A.U.
-  Crue historique
-  Cote et isocote de la crue de référence (en mNGF)
-  Cote et isocote intermédiaire

ECHELLE 1 / 5.000

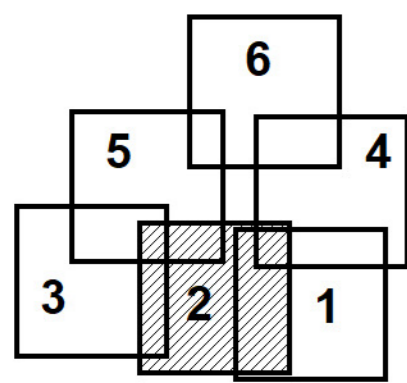

**PRÉFECTURE DU GERS**  
 Direction Départementale des Territoires  
 Gers


**BASSINS VERSANTS DU GERS, DE L'ARRATS ET DE L'AUROUE**  
**LOT N°5**

### PLAN DE PRÉVENTION DU RISQUE INONDATION (P.P.R.I)

#### CARTE DES ZONAGES RELEMENTAIRES

#### COMMUNE D'AUCH



IND	Date	Modification
	Octobre 2017	

Établi et contrôlé		Contrôlé et proposé	
le	par	le	par
Nom et signature du chargé d'étude		Nom et signature du chef de projet	