





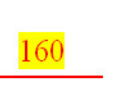




**LEGENDE**

- LIMITES**
-  Limite de la crue de référence
  -  Limite communale

- ZONAGE**
-  Aléa faible à moyen en P.A.U.
  -  Aléas fort et aléas indéterminés hors P.A.U. ou bande tampon de 10 m de part et d'autre du cours d'eau
  -  Aléa faible à moyen hors P.A.U.
  -  Aléa fort en P.A.U.
  -  Cote et isocote de la crue de référence (en mNGF)
  -  Cote et isocote intermédiaire

ECHELLE 1 / 5.000

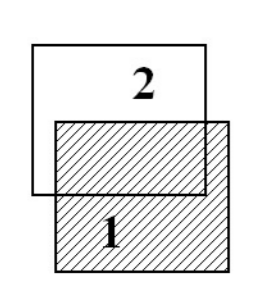
Direction Départementale  
des Territoires du Gers



**P.P.R. INONDATION SAVE**

**CARTE DES ZONAGES RÉGLEMENTAIRES**

**COMMUNE DE TOURNAN**



IND	Date	Modification
	Septembre 2014	
Etabli et contrôlé		Contrôlé et proposé
le	par	le par
Nom et signature du chargé d'étude		Nom et signature du chef de projet