











LEGENDE

- LIMITES**
-  Limite de la crue de référence
 -  Limite communale

- ZONAGE**
-  Aléa faible à moyen en P.A.U.
 -  Aléas fort et aléas indéterminé hors P.A.U. ou bande tampon de 10 m de part et d'autre du cours d'eau
 -  Aléa faible à moyen hors P.A.U.
 -  Aléa fort en P.A.U.
 -  Cote et isocote de la crue de référence (en mNGF)
 -  Cote et isocote intermédiaire


ECHELLE 1 / 5.000

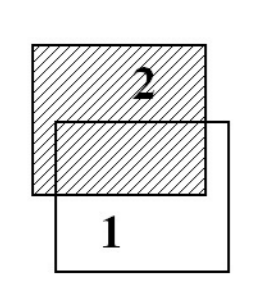
Direction Départementale
des Territoires du Gers



P.P.R. INONDATION SAVE

CARTE DES ZONAGES RÉGLEMENTAIRES

COMMUNE DE TOURNAN



IND	Date	Modification	
	Septembre 2014		
Etabli et contrôlé		Contrôlé et proposé	
le	par	le	par
Nom et signature du chargé d'étude		Nom et signature du chef de projet	