









LEGENDE

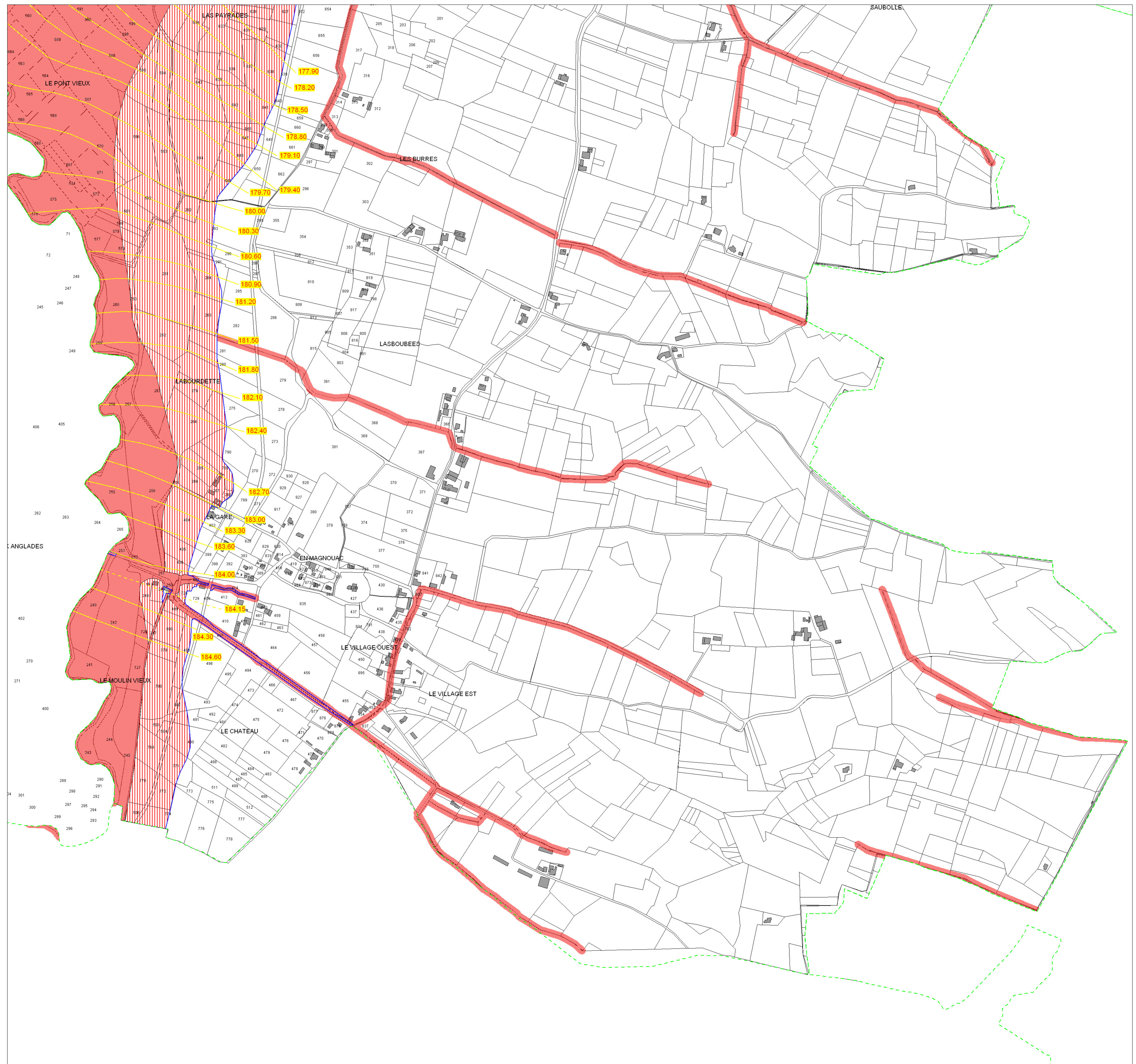
LIMITES

-  Limite de la crue de référence
-  Limite communale

ZONAGE

-  Aléa faible à moyen en P.A.U.
-  Aléas fort en P.A.U.
-  Aléa faible à moyen hors P.A.U.
-  Aléas fort et aléas indéterminé hors P.A.U. ou bande tampon de 10 m de part et d'autre du cours d'eau
-  Cote et isocote de la crue de référence (en mNGF)
-  Cote et isocote intermédiaire

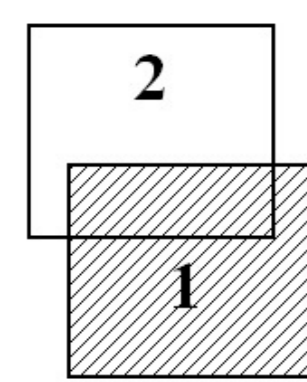
ECHELLE 1 / 5.000



P.P.R. INONDATION SAVE

CARTE DES ZONAGES RÉGLEMENTAIRES

COMMUNE D'ESPAON



IND	Date	Modification
	Septembre 2014	
Etabli et contrôlé		Contrôlé et proposé
le	par	le par
Nom et signature du chargé d'étude		Nom et signature du chef de projet