









LEGENDE

LIMITES

-  Limite de la crue de référence
-  Limite communale

ZONAGE

-  Aléa faible à moyen en P.A.U.
-  Aléas fort et aléas indéterminé hors P.A.U. ou bande tampon de 10 m de part et d'autre du cours d'eau
-  Aléa faible à moyen hors P.A.U.
-  Aléa fort en P.A.U.
-  Cote et isocote de la crue de référence (en mNGF)
-  Cote et isocote intermédiaire

ECHELLE 1 / 5.000



P.P.R. INONDATION SAVE

CARTE DES ZONAGES RÉGLEMENTAIRES

COMMUNE DE CAZAUX - SAVÈS

IND	Date	Modification
	Septembre 2014	
Établi et contrôlé		Contrôle et proposé
le	par	le
par		par
Nom et signature du chargé d'étude		Nom et signature du chef de projet

Etude réalisée par Géosphair

ECHELLE 1 / 5.000

