

**PLAN DE PREVENTION DES RISQUES
 D'INONDATION DE L'HERS-MORT AVAL**






Cartographie réglementaire
 Commune de LAUNAGUET



Echelle : 1/5 000°

 Agence Toulouse
 20, Boulevard de Thibaud
 31100 TOULOUSE
 Tel : 05.62.14.07.43 - Fax : 05.62.14.08.95
 Email: hydretud31@wanadoo.fr

I	Dossier définitif	24/09/2007	GdD	PMn
Indice	Objet de la modification	Date	Etabli par	Vérifié par

LEGENDE

-  ZONE VIOLETTE - Aléa fort en zone urbanisée
-  ZONE ROUGE - Aléa fort hors centre urbain - secteur diffus ou non urbanisé
-  ZONE BLEUE - Aléa faible à modéré en zone urbanisée
-  ZONE JAUNE - Aléa faible à modéré hors centre urbain - secteur diffus ou non urbanisé
-  ZONE GRISE HACHURÉE - Zone de crue historique

-  Cours d'eau, plans d'eau ...
-  Limites communales

Désignation du règlement associé

Type de zone :	— BI — Type de règlement applicable
R: Zone rouge	
V: Zone violette	
B: Zone bleue	
J: Zone jaune	

