



Liberté • Égalité • Fraternité
 RÉPUBLIQUE FRANÇAISE
 PREFECTURE DE LA HAUTE-GARONNE

P.P.R. approuvé

Le : 09 NOV. 2007



Direction
 Départementale
 de l'Équipement

Haute-Garonne

Service Risques
 et Sécurité

PLAN DE PREVENTION DES RISQUES D'INONDATION DE L'HERS-MORT AVAL

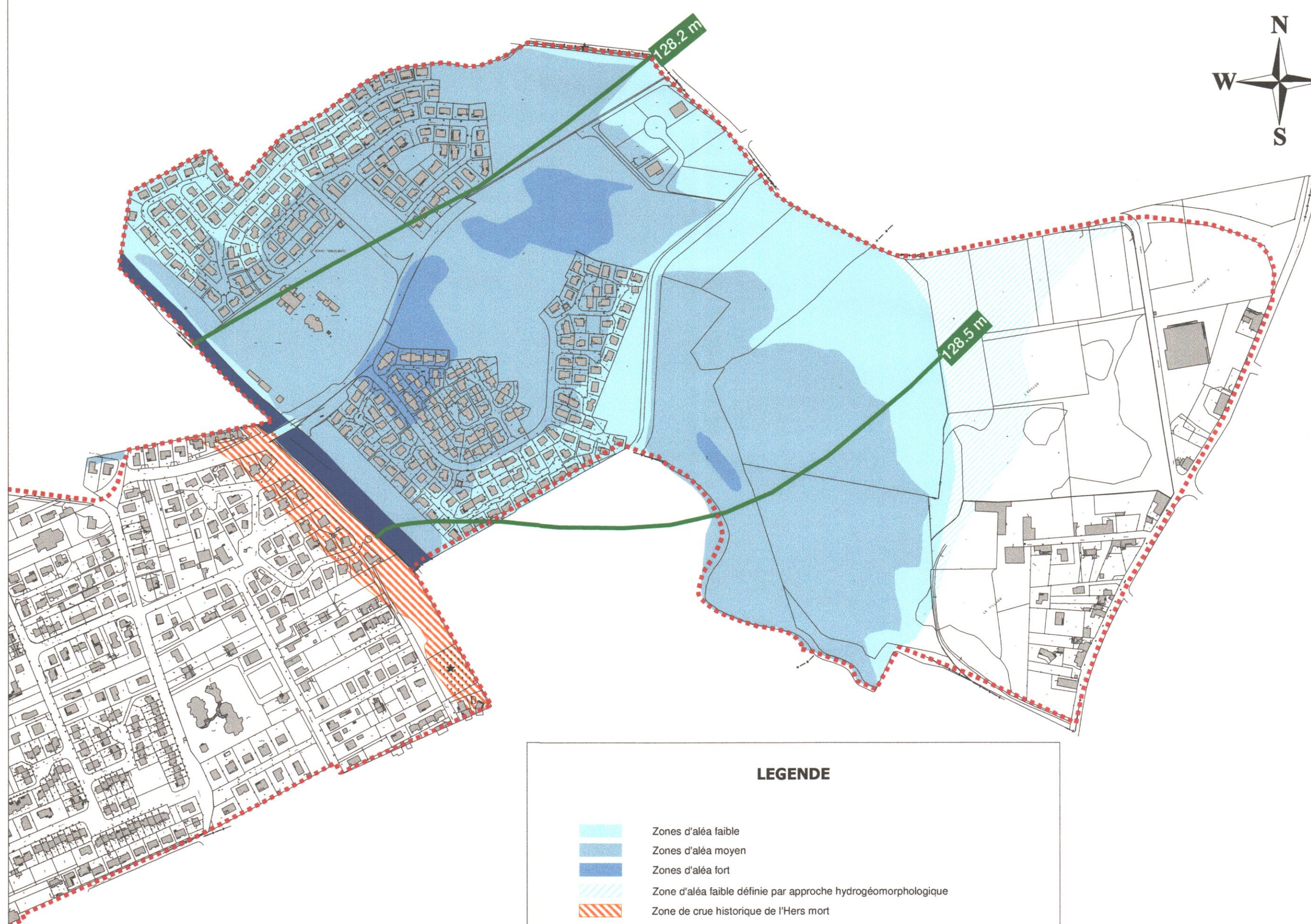

Cartographie des Aléas
 Commune de FONBEAUZARD

Echelle : 1/5 000°











Agence Toulouse
 20, Boulevard de Thibaud
 31100 TOULOUSE
 Tel : 05.62.14.07.43 - Fax : 05.62.14.08.95
 Email: hydretud31@wanadoo.fr

| | | | | |
|--------|--------------------------|------------|------------|-------------|
| G | Dossier approuvé | 18/06/2007 | GDd | PMn |
| Indice | Objet de la modification | Date | Etabli par | Vérifié par |



LEGENDE

-  Zones d'aléa faible
-  Zones d'aléa moyen
-  Zones d'aléa fort
-  Zone d'aléa faible définie par approche hydrogéomorphologique
-  Zone de crue historique de l'Hers mort
-  Courbes d'isocote de référence
-  Cours d'eau, plan d'eau ...
-  Limites communales