






-  Limite de commune
-  Zone urbanisée
-  Zone AU non construite
-  Zone non urbanisée


PREFECTURE DE LA HAUTE-GARONNE
 DIRECTION DEPARTEMENTALE DES TERRITOIRES 31
 Service Risques et Gestion de Crise

Plan de prévention des risques inondation
Hers Amont

**Commune
de Saint-Rome**

Carte des enjeux
en zone inondable

| | | |
|-------------------------------------|----------------------------------|---|
| Source du document : Fond cadastral | | Echelle : 1 / 5 000 |
| | | 0 50 100 m |
| | | - |
| | | 0001 08 077 |
| | |  |
| Réalisé par LDE - Dessinateur | Véifié par PLA - Chargé d'études | |
| Date | Modifications | |
| Jun 2014 | | |
| | | |
| | | |
| Fichier : | Plan imprimé le : | |

Grontmij ENVIRONNEMENT
 ET INFRASTRUCTURES
 Immeuble La Genesis - Parc Euréka
 97, rue de Frey - CS36038
 34060 Montpellier Cedex 2