



PREFECTURE DE LA HAUTE-GARONNE
 Direction Départementale des Territoires de la Haute-Garonne
 Service Risques et Gestion de Crise

PREFET DE LA
 HAUTE-GARONNE

PLAN DE PREVENTION DES RISQUES
 HERS-MORT MOYEN

Carte des aléas inondation










Commune de Ramonville Saint Agne

Echelle : 1/5 000

4330652-V3
 2011



Légende

-  Aléa faible
-  Aléa moyen
-  Aléa fort
-  Hauteur supérieure à 2 m dans la plaine de l'Hers-Mort
-  Zone de crue historique
-  Lit mineur
-  Emprise de la zone inondable
-  Emprise inondable de l'Hers-Mort
-  Merlon ou levée de terre

