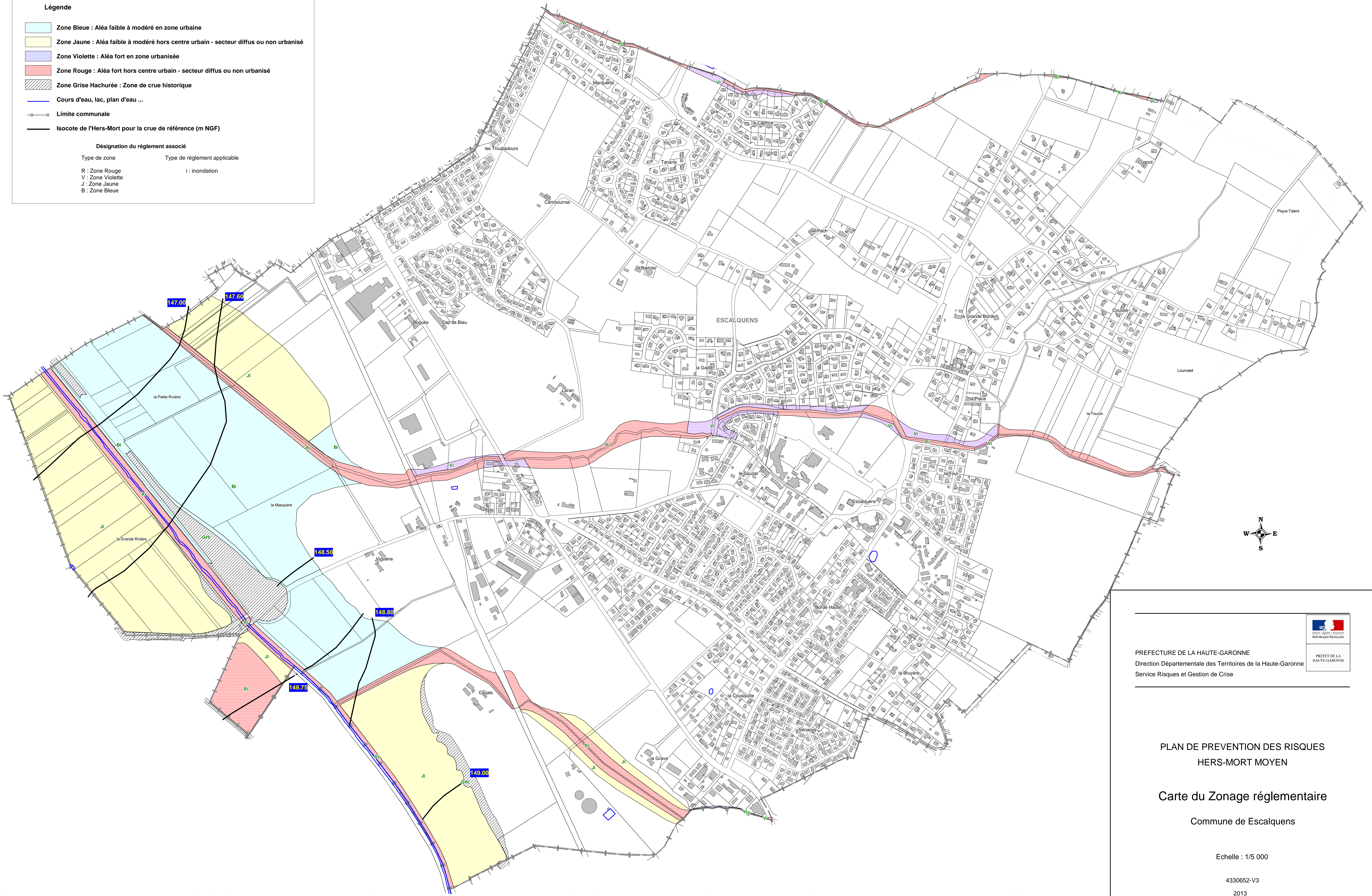




Légende

- Zone Bleue : Aléa faible à modéré en zone urbaine
- Zone Jaune : Aléa faible à modéré hors centre urbain - secteur diffus ou non urbanisé
- Zone Violette : Aléa fort en zone urbanisée
- Zone Rouge : Aléa fort hors centre urbain - secteur diffus ou non urbanisé
- Zone Grise Hachurée : Zone de crue historique
- Cours d'eau, lac, plan d'eau ...
- Limite communale
- Isocote de l'Hers-Mort pour la crue de référence (m NGF)

Désignation du règlement associé	
Type de zone	Type de règlement applicable
R : Zone Rouge	i : inondation
V : Zone Violette	
J : Zone Jaune	
B : Zone Bleue	




 PREFECTURE DE LA HAUTE-GARONNE
 Direction Départementale des Territoires de la Haute-Garonne
 Service Risques et Gestion de Crise


**PLAN DE PREVENTION DES RISQUES
 HERS-MORT MOYEN**

Carte du Zonage réglementaire

 Commune de Escalquens

Echelle : 1/5 000

 4330652-V3
 2013

