








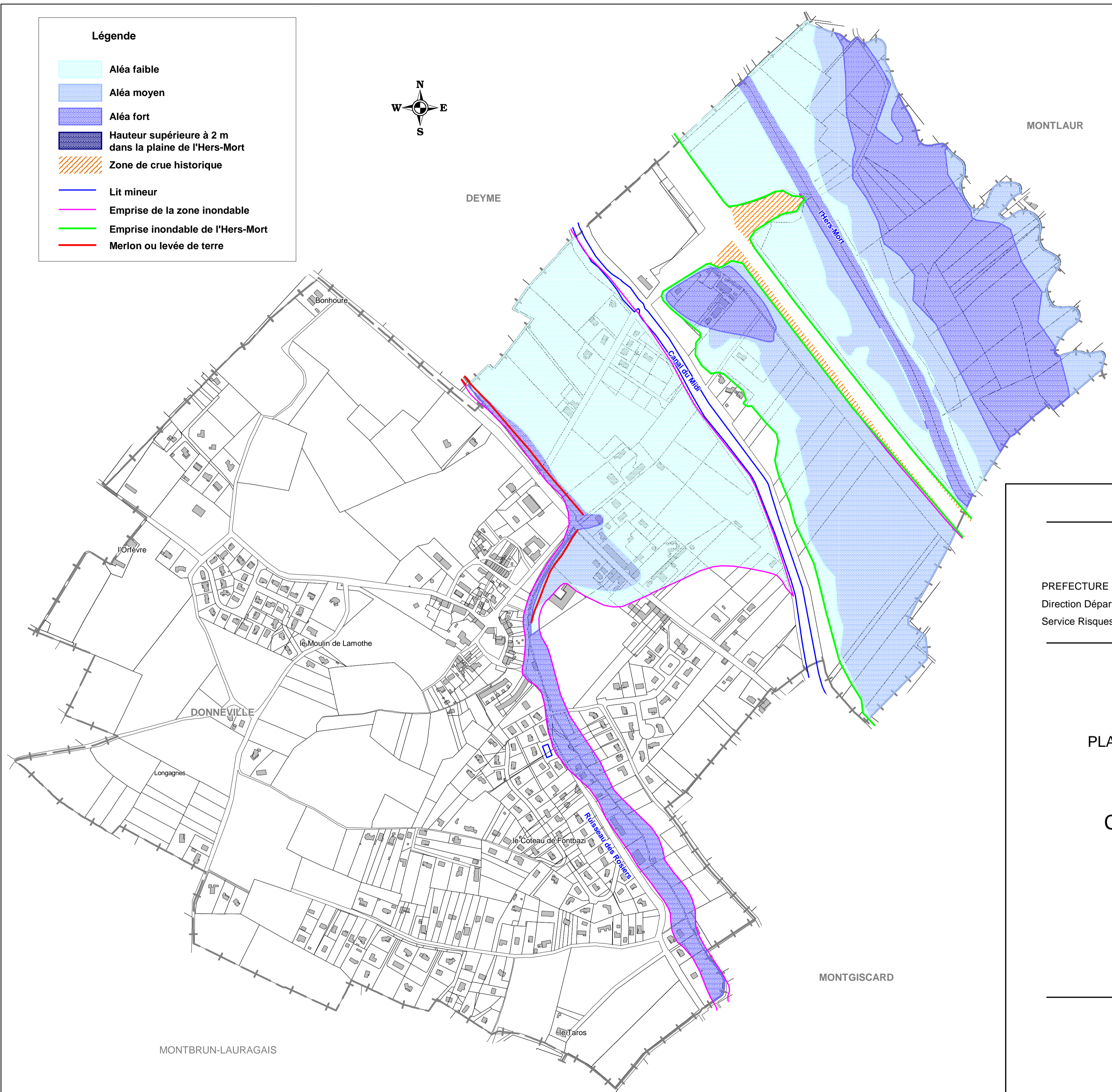



Légende

-  Aléa faible
-  Aléa moyen
-  Aléa fort
-  Hauteur supérieure à 2 m dans la plaine de l'Hers-Mort
-  Zone de crue historique
-  Lit mineur
-  Emprise de la zone inondable
-  Emprise inondable de l'Hers-Mort
-  Merlon ou levée de terre



PREFECTURE DE LA HAUTE-GARONNE
Direction Départementale des Territoires de la Haute-Garonne
Service Risques et Gestion de Crise

PLAN DE PREVENTION DES RISQUES
HERS-MORT MOYEN

Carte des aléas inondation

Commune de Donneville

Echelle : 1/5 000

4330652-V3

2011

