

PLAN DE PREVENTION DES RISQUES NATURELS PREVISIBLES DU BASSIN DE LA SAUSSE

Commune de SAINT-JEAN
Cartographie réglementaire







P.P.R. approuvé
Le : **21 JUN 2004**

Siège social
815, route Champ Farçon
74370 ARGONAY
Tel : 04.50.27.17.26
Fax : 04.50.27.25.64
Email : contact@hydretudes.com

Agence Toulouse
Immeuble Sud-America
20, blvd de Thibaud
31100 TOULOUSE
Tel : 05.62.14.07.43
Fax : 05.62.14.08.95
Email : hydretud31@wanadoo.fr

Réalisé par :	G.DAVID P.BOULEUX
Departement :	HAUTE-GARONNE (31)
Planche No :	02
Date :	21/04/04
Echelle :	1 / 5000



-  ZONE VIOLETTE (VI) - Aléa fort en zone urbanisée
-  ZONE ROUGE (RI) - Aléa fort hors centre urbain - secteur diffus ou non urbanisé
-  ZONE BLEUE (BI) - Aléa faible à modéré en zone urbanisée
-  ZONE JAUNE (JI) - Aléa faible à modéré hors centreurbain - secteur diffus ou non urbanisé

