










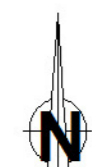
## LEGENDE

### LIMITES

-  Plus hautes eaux connues
-  Limite aire d'étude

### ZONAGE INONDATION

- |   |   |
|---|---|
| <b>Touch</b>  | <b>Affluents</b>  |
|  Aléa fort                                |  Aléa fort   |
|  Aléa moyen                               |  Aléa faible |
|  Aléa faible                              |   |
|  Cote et isocotes de la crue de référence |   |
|  Remblai hors d'eau en zone inondable     |   |

  
 ECHELLE 1 / 5.000



PREFECTURE DE LA HAUTE GARONNE

Direction  
Départementale  
des Territoires

Haute-Garonne

Service Risques  
et Gestion de Crise

MINISTÈRE  
DE LA TRANSITION  
ÉCOLOGIQUE  
ET SOLIDAIRE

## PPRI TOUCH - AVAL

CARTE DES ALEAS

COMMUNE DE SEYSSES

N° de version	Date	Modification
provisoire 1	10/17	

VERSION PPRI APPROUVE LE 05/08/21

ECHELLE 1 / 5.000



Octobre 2017

GEOSPHAIR: 27, allée du Roussillon 31770 Colomiers

