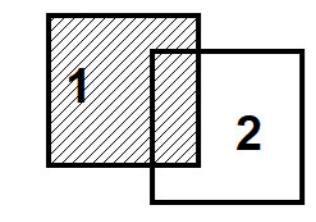



PREFECTURE DE LA HAUTE GARONNE
 Direction Départementale des Territoires
 Haute-Garonne
 Service Risques et Gestion de Crise



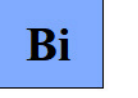

MINISTÈRE DE LA TRANSITION ÉCOLOGIQUE ET SOLIDAIRE
PPRI TOUCH - AVAL

CARTE DE ZONAGE REGLEMENTAIRE
COMMUNE DE SAINT LYS



LIMITES
 - - - limite de la zone soumise à l'aléa inondation (zone inondable) 112 Cote et isocote de la crue de référence

ZONAGE INONDATION

 Zone grise hachurée: Remblai hors d'eau en zone inondable	N° de version	Date	Modification
 Zone rouge: Zone d'Aléa Fort	provisoire 1	01/19	
 Zone Bleue: Zone Urbanisée - Aléa Moyen à Faible			
 Zone rouge hachurée: Zone non Urbanisée - Aléa Moyen à Faible			

VERSION PPRI APPROUVE LE 05/08/21

ECHELLE 1 / 5.000