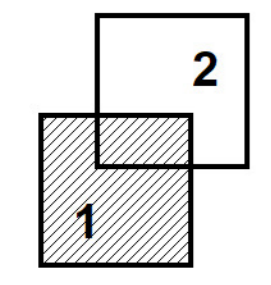


PPRI TOUCH - AVAL





CARTE DE ZONAGE REGLEMENTAIRE COMMUNE DE LHERM



LIMITES

 limite de la zone soumise à l'aléa inondation (zone inondable)
  Cote et isocote de la crue de référence

ZONAGE INONDATION

Code	Description	N° de version	Date	Modification
	Zone grise hachurée: Remblai hors d'eau en zone inondable	provisoire 1	01/19	
	Zone rouge: Zone d'aléa Fort	provisoire 2	11/19	modification aléa sur l'Ousseau
	Zone Bleue: Zone Urbanisée - Aléa Moyen à Faible			
	Zone rouge hachurée: Zone non Urbanisée - Aléa Moyen à Faible			

VERSION PPRI APPROUVE LE 05/08/21

ECHELLE 1 / 5.000

