



Direction Départementale  
des Territoires  
de la Haute-Garonne  
Service Risques  
et Gestion de Crise








PRÉFECTURE  
DE LA  
HAUTE-GARONNE

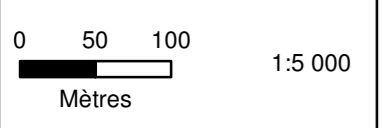


Ministère de l'Écologie, du Développement durable et de l'Énergie

**PLAN DE PREVENTION DES RISQUES NATURELS PREVISIBLES (P.P.R.)**

**CARTE DES RISQUES**  
*COMMUNE DE BURGALAYS*

-  Limite de commune
-  Limite d'étude du PPR
- Zones directement exposées aux risques**
  -  Zones à risque fort
  -  Zones à risque moyen ou faible
  -  Zones non directement exposées aux risques
- 1-RI** Numéro et code de la zone



**DOCUMENT APPROUVE**

©ONF/RTM2012-Fond BDPARCELLAIRE@IGN2009/Nd.L26

