



Direction Départementale de l'Agriculture
et de la Forêt de Haute-Garonne



PREFECTURE DE LA REGION MIDI-PYRENEES
PREFECTURE DE LA HAUTE-GARONNE



Commune de **GARIN**


(N° INSEE : 31.04.213)

Plan de Prévention des Risques naturels prévisibles

- P.P.R. -

Livret 2

Règlement








élaboré en mai 2000
Document provisoire

LIVRET 2

- Sommaire -

I. Introduction	1
I.1. Utilisation pratique du règlement	2
I.2. Définition de termes particuliers d'un PPR type.....	4
I.2.1. Bâti futur - bâti existant.....	4
I.2.2. Prescription, recommandation, remarque.....	4
I.2.3. Constructibilité	5
I.2.4. Façades.....	5
I.2.5. Hauteur par rapport au terrain naturel	7
I.2.6. Urbanisation organisée.....	8
I.2.7. Défenses	8
II. Portée du Règlement	10
II.1. Objet, champ d'application, division du territoire en zones à risques.....	11
II.2. Risques pris en compte dans le présent zonage	11
II.2.1. Crue torrentielle	11
II.2.2. Mouvement de terrain.....	12
II.2.3. Avalanche.....	12
II.2.4. Rappels concernant les séismes	12
II.3. Effets du P.P.R	12
II.3.1. Effets sur les utilisations et l'occupation du sol.....	12
II.3.2. Effets sur l'assurance des biens et activités	13
II.3.3. Effets sur les populations	13
II.3.4. Prééminence du règlement sur la cartographie	13
III. Mesures réglementaires de prévention générale	14
III.1. Remarques générales.....	15
III.2. Dispositions réglementaires générales	16
III.2.1. Dispositions Collectives	16
III.2.1.1. Entretien des cours d'eau.....	16
III.2.1.2. Protection des espaces boisés.....	16
III.2.1.3. Sécurité et sécurité publique sur le territoire communal	17
III.2.1.4. Exploitation des carrières	17
III.2.1.5. Campings	17
III.2.1.6. Etablissements Recevant du Public (E.R.P.).....	18
III.2.1.7. Prise en compte du risque sismique.....	18
III.2.2. Dispositions Spécifiques du PPR	18
III.2.2.1. Terrains agricoles.....	18
III.2.2.2. Terrassements	19
III.2.2.3. Etude géotechnique préalable	19
III.2.2.4. Façades	21
III.2.2.5. Reconstruction d'un bâtiment sinistré.....	21
III.2.2.6. Circulation piétonne.....	21
III.2.2.7. Prise en compte du risque d'inondation par ruissellement urbain	21
III.2.2.8. Sécurité des réseaux aériens et enterrés (lignes électriques et téléphoniques, gaz, etc...).....	22
III.2.2.9. Avis " coup par coup "	22
IV. Mesures réglementaires de prévention particulières au zonage.....	23
IV.1. En zone directement exposée, à risque fort : zone ROUGE	24
IV.1.1. Règles générales concernant l'emprise des zones rouges	24
IV.1.2. Occupations et utilisations du sol INTERDITES	24
IV.1.3. Occupations et utilisations du sol AUTORISEES	24

IV.1.4. Règles particulières concernant les zones rouges 5 et 5'	25
IV.2. En zone directement exposée, à risque moyen : zone BLEUE	26
IV.2.1. Occupations et utilisations du sol INTERDITES	26
IV.2.2. Occupations et utilisations du sol AUTORISEES	26
IV.2.3. Mesures de prévention particulières applicables par zone, en complément des mesures générales.....	26
IV.3. En zone non directement exposée au risque naturel prévisible : zone BLANCHE	35
IV.3.1. Occupations et utilisations du sol INTERDITES	35
IV.3.2. Mesures de prévention applicables.....	35
V. ANNEXES.....	36
.....	
Lois n° 87-565 du 22 juillet 1987 et n° 95-101 du 2 février 1995
.....	
Décret P.P.R. n° 95-1089 du 5 octobre 1995
.....	
Circulaire du 24 avril 1996
.....	
Arrêté préfectoral de prescription n° 2000-PREF-31/00010 1 du 05 mai 2000
.....	
 Carte de zonage sur fond cadastral, échelle 1/5 000	

Photographie de couverture : Garin

I. INTRODUCTION

I.1. Utilisation pratique du règlement

Le présent document a pour objet de définir les différentes **prescriptions et recommandations** à mettre en œuvre dans les zones soumises à des risques « prévisibles ».

Le présent document comprend :

- (chapitre I) : une introduction au document de règlement
- (chapitre II) : la portée du règlement
- (chapitre III) : les mesures réglementaires de prévention générales.
- (chapitre IV) : les mesures réglementaires de prévention particulières

au zonage.

Utilisation pratique du règlement

Le P.P.R. et son règlement s'utilisent de la façon suivante :

1^{ère} étape : REPERAGE DE LA PARCELLE CADASTRALE DANS UNE ZONE DE RISQUE

* La carte du P.P.R. permet de repérer toute parcelle cadastrale par rapport à une zone de risque (bleue ou rouge) ou de non-risque (zone blanche),

⇒ Relever le numéro de la zone concernée sur la carte P.P.R.

2^{ème} étape : UTILISATION DU REGLEMENT

1^{er} cas :

* Si le numéro de la zone correspond à une **ZONE ROUGE**, prendre connaissance :

⇒ des mesures de prévention générales

- chapitre III.1. « *Remarques générales* »

- chapitre III.2. « *Dispositions réglementaires générales* »

⇒ des mesures de prévention particulières au zonage

- chapitre IV.1. « *En zone directement exposée, à risque fort : ZONE ROUGE.* »

2^{ème} cas :

* Si le numéro de la zone correspond à une ZONE BLEUE, prendre connaissance :

⇒ des mesures de prévention générales

- chapitre III.1. « *Remarques générales* »
- chapitre III.2. « *Dispositions réglementaires générales* »

⇒ des mesures de prévention particulières au zonage

- chapitre IV.2. « *En zone directement exposée, à risque moyen : ZONE BLEUE.* » avec notamment le **chapitre IV.2.3. « mesures de prévention particulières applicables par zone, en complément des mesures générales ».**

3^{ème} cas :

* Si le numéro de la zone correspond à une ZONE BLANCHE, prendre connaissance :

⇒ des mesures de prévention générales

- chapitre III.1. « *Remarques générales* »
- chapitre III.2. « *Dispositions réglementaires générales* »

⇒ des mesures de prévention particulières au zonage

- chapitre IV.3. « *En zone non directement exposée au risque naturel prévisible : ZONE BLANCHE.* »

I.2. Définition de termes particuliers d'un PPR type

I.2.1. Bâti futur - bâti existant

Bâti Futur

Il s'agit de toute construction nouvelle soumise à **autorisation de construire** (demande de permis de construire, de déclaration de travaux, de clôture, installation et travaux divers) hormis les extensions mesurées de l'existant.

Bâti Existant

Il s'agit du **bâti existant** lui-même, des projets d'**aménagement** et des projets d'**extension** mesurée en continuité fonctionnelle avec l'existant.

Par **aménagement**, il faut entendre toute transformation d'un bâti existant soumise à autorisation de construire, sans modification de volume.

Par **extension**, il faut entendre tout accroissement mesuré de volume d'un bâti existant, soumis à la procédure de permis de construire.

I.2.2. Prescription, recommandation, remarque

Une même zone peut être concernée par des prescriptions, et/ou des recommandations, et/ou des remarques.

Prescriptions

D'une manière générale, les mesures énumérées sous cette rubrique s'imposent à tout projet soumis à autorisation de construire (art. R 421-1 et s., art. R 422-1 et s. du Code de l'Urbanisme).

Dans le règlement, cette rubrique pourra être subdivisée en :

- « *Prescriptions Urbanistiques et Architecturales* », relatives au type de bâti,
- « *Prescriptions Constructives* » relatives au bâti lui-même (conception),
- « *Autres prescriptions* », d'une autre nature et relatives à la zone (boisement, cultures,...).

Recommandations

Les recommandations sont « **souhaitables** » ; elles doivent permettre de faire face à des phénomènes de fréquence rare ou potentiels, et d'intensité prévisible faible ; leur mise en œuvre est laissée à la libre appréciation des propriétaires des biens en cause et/ou des collectivités concernées.

Remarques

La mise en œuvre du contenu des remarques peut permettre, en général par une meilleure connaissance des phénomènes en jeu, de faire évoluer la connaissance des risques ainsi que les moyens propres à lutter contre ceux-ci. Il s'agit en général d'études. Leur mise en œuvre est laissée à la libre appréciation des propriétaires des biens en cause et/ou des collectivités concernées.

I.2.3. Constructibilité

En zone Rouge, les constructions nouvelles, soumises à autorisation de construire, sont interdites (sauf exceptions indiquées au § IV.1.3).

En zone Bleue, les constructions nouvelles peuvent être autorisées sous réserve de l'application des prescriptions spécifiques, individuelles ou collectives, décrites dans le règlement.

En zone Blanche, les constructions sont autorisées sans réserve particulières vis à vis des risques naturels étudiés.

I.2.4. Façades

Les renforcements des façades concernent les bâtiments situés sur des zones soumises à des écoulements à forte charge solide (avalanches, crues torrentielles) et/ou à des chutes de blocs.

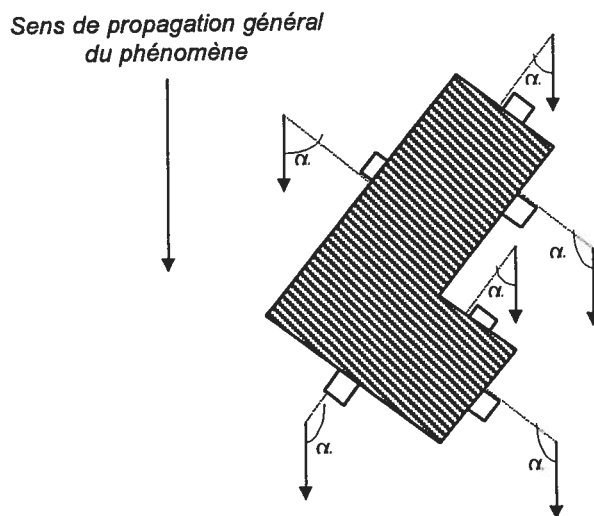
Le sens de propagation général du phénomène est celui de la ligne de plus grande pente.

Il peut s'écarter localement de cette direction de façon imprévisible et importante, notamment pour des raisons liées à la dynamique propre du phénomène, par la présence d'irrégularités de la surface topographique, ou encore par l'accumulation locale d'éléments transportés (troncs d'arbres, blocs...) constituant des obstacles déflecteurs.

C'est pour ces raisons que sont considérées comme :

- directement exposées les façades pour lesquelles :
 $0^\circ \leq \alpha < 90^\circ$
- indirectement ou non exposées les façades pour lesquelles :
 $90^\circ \leq \alpha < 180^\circ$

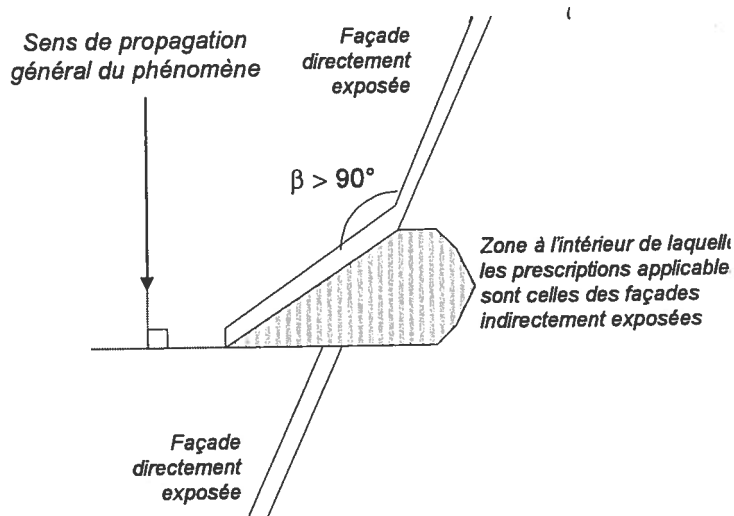
Le mode de mesure de l'angle α est schématisé ci-contre :



En cas de présence de « redans » en façade indirectement exposée, des aménagements pourront être apportées aux règles définies ci-dessus. Ce cas sera traité au coup par coup (voir § III.2.2.9.).

Les prescriptions architecturales imposées aux façades directement exposées seront localement celles des façades indirectement exposées si des facettes déflectrices sont réalisées comme figuré ci-contre.

Les prescriptions applicables à ces facettes sont celles des façades directement exposées.



Toute autre disposition architecturale particulière ne s'inscrivant pas dans ces schémas de principe, devra être traitée impérativement dans le sens de la plus grande sécurité.

Il peut arriver qu'un site soit concerné par plusieurs sens de propagation ; tous sont à prendre en compte.

Dans le cas des crues torrentielles, sur deux franges de part et d'autre du torrent, une seconde direction d'écoulement est à prendre en compte, perpendiculaire au lit du torrent.

Elle matérialise les risques de débordement classiques sur les torrents : c'est-à-

dire non pas seulement par saturation du canal d'écoulement, mais aussi par constitution de bouchons forçant le torrent à quitter brutalement son lit, l'écoulement pouvant alors prendre de façon temporaire une direction perpendiculaire à ce dernier avant de reprendre une direction conforme à la ligne de plus grande pente.

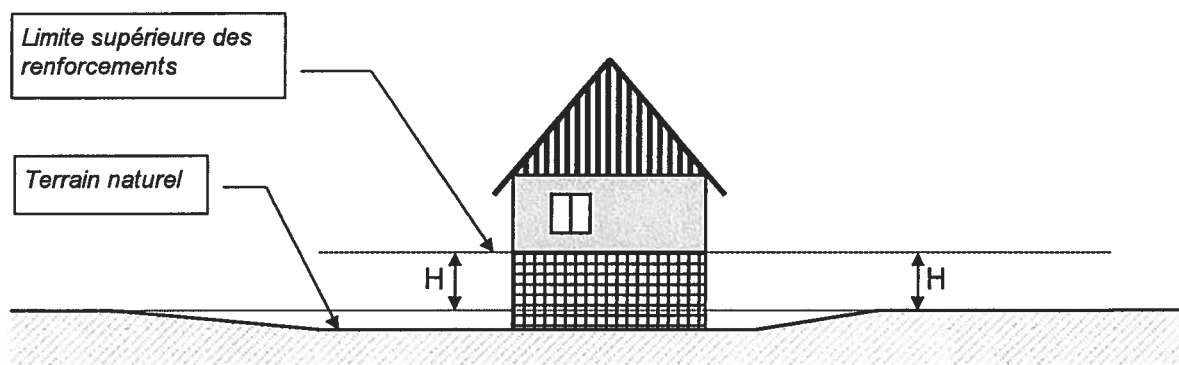
Par façade aveugle, il faut entendre une façade possédant tout au plus des ouvertures de 20 cm × 20 cm maximum, à 40 cm minimum les unes des autres, avec vitrage fixes, l'ensemble façade-ouvertures (huisserie comprise) résistant de façon homogène à la pression indiquée dans le règlement ou à la pression donnée par l'étude prescrite.

I.2.5. Hauteur par rapport au terrain naturel

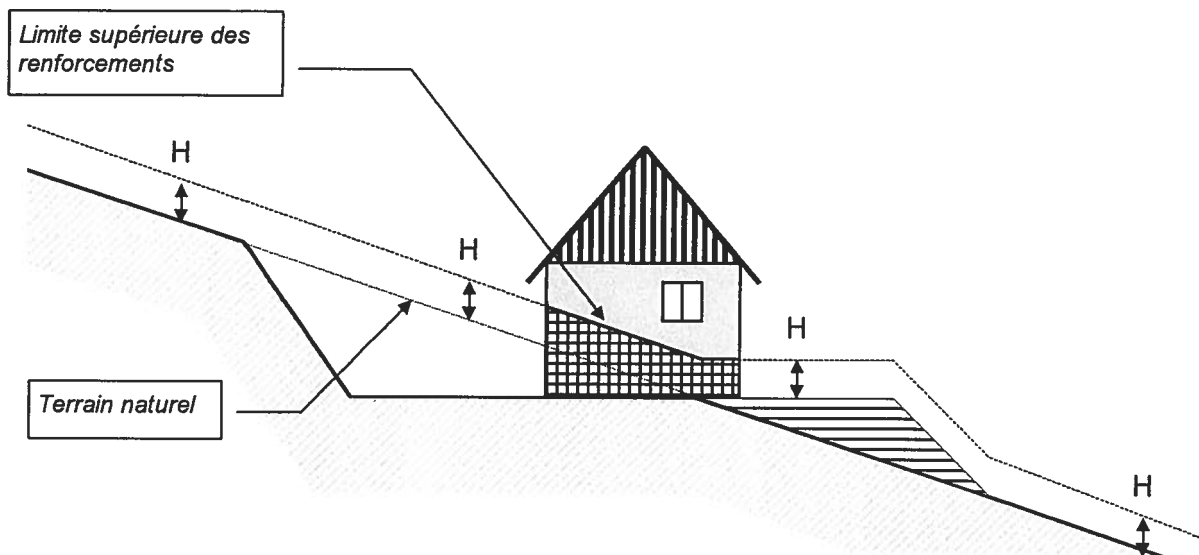
Les hauteurs de mise hors risque concernent les bâtiments situés sur des zones soumises à des écoulements de fluides (avalanches, crues torrentielles, inondations, coulées de boue) ou à des chutes de blocs.

Toutes les hauteurs sont comptées à partir d'une surface de référence qui est définie de la façon suivante :

- Les irrégularités locales de la topographie ne sont pas forcément prises en compte si elles sont de surfaces faibles par rapport à la surface totale de la zone considérée (bleue ou rouge). Aussi, dans le cas de petits thalwegs ou de petites cuvettes, il faut considérer que la cote du terrain naturel est la cote des terrains environnants (les creux étant vite remplis par les écoulements), conformément au schéma ci-après :



- En cas de **terrassements en déblais**, la hauteur doit être mesurée par rapport au terrain naturel initial.
- En cas de **terrassements en remblais**, ceux-ci ne peuvent remplacer le renforcement des façades exposées que s'ils ont été spécifiquement conçus pour cela (parement exposé aux écoulements subvertical sauf pour les inondations en plaine, dimensionnement pour résister aux efforts prévisibles,...). Dans le cas général, la hauteur à renforcer sera mesurée depuis le sommet des remblais.



- Pour les phénomènes de crue torrentielle et inondation, la cote minimale de Mise Hors d'Eau (cote M.H.E.), définie par zone, à respecter pour les habitations, installations et constructions diverses, sera mesurée à partir du niveau de la voie de desserte ou de communication la plus proche du projet.

I.2.6. Urbanisation organisée

La faiblesse des protections individuelles intégrées aux bâtiments réside dans le fait qu'elles n'assurent la sécurité qu'à l'intérieur de ces bâtiments.

Sur les zones où les phénomènes de type écoulements à forte charge solide ou chutes de pierres se manifestent, le but visé par la prescription d'une urbanisation organisée mettant en œuvre un bâti-écran, est de garantir une non-pénétration de la zone par le phénomène redouté. On aboutit ainsi à la constitution d'une zone au sein de laquelle les personnes sont protégées dans leurs activités quotidiennes.

I.2.7. Défenses

Il s'agit de tous les ouvrages artificiels et de toutes les défenses naturelles qui, par leur présence, ont pour effet de réduire l'importance des risques.

Par « maintien en état optimum », il faut entendre :

- ✓ pour les ouvrages artificiels, le respect dans le temps par ces ouvrages des spécifications techniques qui ont précédé de leur conception,
- ✓ pour les défenses naturelles, le maintien dans le temps de leur efficacité constatée à la date de réalisation du zonage.

Il existe deux familles de défenses :

⇒ Les protections individuelles intégrées ou non au bâti ; elles sont nommées comme telles dans le règlement. Il s'agit de défenses conçues pour la protection d'une seule habitation.

⇒ Les défenses collectives ; ces défenses peuvent être situées hors du périmètre du P.P.R. suivant les phénomènes, dans le règlement elles sont nommées comme suit :

- **Ouvrages de protection collective**
(protègent du phénomène mais n'empêchent pas son expression : exemple, les digues),
- **Ouvrages de correction collective**
(agissent contre l'expression du phénomène : exemple banquettes anti érosives).

II. PORTEE DU REGLEMENT P.P.R.

II.1. Objet, champ d'application, division du territoire en zones à risques

Le présent règlement s'applique à la partie du territoire communal de Garin, incluse dans le périmètre d'étude du P.P.R. tel qu'il est défini par l'arrêté préfectoral du n° 2000-PREF-31/00010 1 du 05 mai 2000. Il définit :

- les mesures de prévention à mettre en oeuvre contre les risques naturels prévisibles (article 40-I, 3° de la loi n° 87-565 du 22 juillet 1987 issu de l'article 16 de la loi modificative n° 95-101 du 2 février 1995, titre II, ch. II),
- les mesures relatives à l'aménagement, l'utilisation ou l'exploitation des constructions, des ouvrages, des espaces mis en culture ou plantés existants à la date d'approbation du plan qui doivent être prises par les propriétaires exploitants ou utilisateurs (article 40-I, 4° de la loi n° 87-565 du 22 juillet 1987 issu de l'article 16 de la loi modificative n° 95-101 du 2 février 1995, titre II, ch. II).

Avant tout début de mise en oeuvre, tout projet d'aménagement (relevant du champ d'application du PPR), devra être soumis pour accord préalable aux services de l'Etat ayant en charge la prise en compte des risques naturels (service de Restauration des Terrains en Montagne, Direction Départementale de l'Equipeement).

A l'extérieur du périmètre d'étude, les demandes d'utilisation et d'occupation du sol, d'espaces essentiellement naturels seront examinées au cas par cas.

Conformément à l'article 40-1, 1° et 2° de la loi n° 87-565 du 22 juillet 1987 issu de l'article 16 de la loi modificative n° 95-101 du 2 février 1995, titre II, ch. II, le territoire communal de la commune de Garin couvert par le P.P.R. est délimité en :

- **zones exposées aux risques**, distinguées par la nature et l'intensité du risque en zones à risque fort (zones rouges) et en zones à risque moyen (zones bleues),
- **zones non directement exposées aux risques** (zones blanches) où il n'existe pas de risque connu mais où des constructions, des ouvrages, des aménagements ou des exploitations agricoles, forestières, artisanales, commerciales ou industrielles pourraient aggraver des risques ou en provoquer de nouveaux.

II.2. Risques naturels pris en compte dans le présent zonage

II.2.1. Crue torrentielle

Pour le risque crue torrentielle, les circulaires du 24 janvier 1994 et du 24 avril 1996 (voir § V. Annexes) rappellent la position de l'Etat selon trois principes qui sont :

- d'interdire à l'intérieur des zones d'inondation soumises aux aléas les plus forts * toute construction nouvelle et à saisir toutes les opportunités pour réduire le nombre de constructions exposées,
- de contrôler strictement l'extension de l'urbanisation dans les zones d'expansion des crues où un volume d'eau important peut être stocker et qui jouent le plus souvent un rôle important dans la structuration du paysage et l'équilibre des écosystèmes,

* ces zones sont déterminées en fonction des hauteurs d'eau atteintes par une crue de référence qui est la plus forte crue connue, ou, si cette crue était plus faible qu'une crue de fréquence centennale, cette dernière.

- d'éviter tout endiguement ou remblaiement nouveau qui ne serait pas justifié par la protection de lieux fortement urbanisés,

II.2.2. Mouvement de terrain

Le risque mouvement de terrain est distingué en glissements de terrain, chutes de blocs et/ou pierres et ravinements.

II.2.3. Avalanche

II.2.4. Rappel concernant les séismes

Le risque sismique concernant la totalité du territoire communal de Garin classée en zone de sismicité faible, dite "zone I b", relève pour la mise en oeuvre des mesures préventives propres à ce risque des dispositions prévues par le décret n° 91-461 du 14 mai 1991 et de son arrêté d'application en date du 16 juillet 1992,

II.3. Effets du P.P.R.

Le P.P.R. approuvé vaut, dans ses indications et son règlement, servitude d'utilité publique et est opposable aux tiers.

Il doit être annexé au plan d'occupation des sols de la commune, s'il existe, conformément à l'article L 126-1 du code de l'urbanisme (art 40-4, de la loi n° 87-565 du 22 juillet 1987 issu de l'article 16 de la loi modificative n° 95-101 du 2 février 1995, titre II, ch. II).

En cas de dispositions contradictoires entre ces deux documents, les dispositions du P.P.R. prévalent sur celles du P.O.S. qui doit en tenir compte.

II.3.1. Effets sur les utilisations et l'occupation du sol

La loi permet d'imposer pour réglementer le développement des zones tous types de prescriptions s'appliquant aux constructions, aux ouvrages, aux aménagements ainsi qu'aux exploitations agricoles, forestières, artisanales, commerciales ou industrielles.

Toutefois, en application du 4° de l'article 40-1 de la loi du 22 juillet 1987 issu de l'article 16 de la loi modificative n° 95-101 du 2 février 1995, titre II, ch. II :

- les travaux de prévention imposés sur de l'existant, constructions ou aménagements régulièrement construits conformément aux dispositions du code de l'urbanisme, ne peuvent excéder 10 % de la valeur du bien à la date d'approbation du plan,
- les travaux d'entretien et de gestion courante des bâtiments implantés antérieurement à l'approbation du plan ou le cas échéant à la publication de l'arrêté mentionné à l'article 6 du décret n° 95-1089 du 5 octobre 1995 demeurent autorisés sous réserve de ne pas modifier le volume du bâtiment ni sa destination.

Remarque :

En application du décret n° 95-1089 du 05.10.95, les mesures concernant des bâtiments implantés antérieurement à l'approbation du plan, peuvent être rendues obligatoires dans un délai de 5 ans, pouvant être réduit en cas d'urgence.

La non indication d'un délai signifie à priori que les prescriptions sont d'application « immédiate » et qu'en cas de dégâts suite à un phénomène naturel, les assurances pourront le cas échéant se prévaloir de leur non prise en compte pour ne pas indemniser. Par conséquent, l'option retenue est de dire que à défaut de mention particulière, les prescriptions de travaux de mise en sécurité pour l'existant sont assorties d'un délai implicite de 5 ans.

II.3.2. Effets sur l'assurance des biens et activités

Par les articles 17, 18 et 19 titre II, ch II, de la loi du 2 février 1995 modificative de la loi du 22 juillet 1987, est conservée pour les entreprises d'assurances l'obligation, créée par la loi n° 82-600 du 13 juillet 1982 relative à l'indemnisation des victimes de catastrophes naturelles, d'étendre leurs garanties aux biens et activités, aux effets des catastrophes naturelles.

En cas de non-respect de certaines règles du P.P.R., la possibilité pour les entreprises d'assurances de déroger à certaines règles d'indemnisation des catastrophes naturelles est ouverte par la loi.

II.3.3. Effets sur les populations

La loi du 22 juillet 1987 par le 3° de son article 40-1 issu de l'article 16 de la loi modificative n° 95-101 du 2 février 1995, titre II, ch. II, permet la prescription de mesures d'ensemble qui sont en matière de sécurité publique ou d'organisation des secours des mesures de prévention, de protection et de sauvegarde pouvant concerner les collectivités publiques dans le cadre de leurs compétences ou les particuliers ou à leurs groupements.

Ces mesures qui peuvent être rendues obligatoires sont :

- les règles relatives aux réseaux et infrastructures publics desservant les zones exposées et visant à faciliter les éventuelles mesures d'évacuation et l'intervention des secours,
- les prescriptions aux particuliers, ou aux groupements de particuliers quand ils existent, de réalisations de travaux contribuant à la prévention des risques ou d'intervention en cas de survenance des phénomènes considérés,
- les prescriptions pour la réalisation de constructions ou d'aménagements nouveaux, subordonnés à la constitution d'associations syndicales chargées de certains travaux nécessaires à la prévention des risques.

II.3.4. Prééminence du règlement sur la cartographie

En cas de difficulté d'application du P.P.R entre les informations portées sur la carte de zonage des risques et la lecture du règlement, les indications de ce dernier prévalent (exemple : imprécision de la limite rouge/bleue sur la carte, mais règlement précisant 6 m depuis le sommet des berges ...).

Seule la cartographie au 1/5 000 ème sur fond cadastrale, doit être consultée en terme de règlement. Les cartes au 1/25 000 ème sur fond topographique, moins précises, ne font que présenter les zones à risques de manière informative.

III. MESURES REGLEMENTAIRES DE PREVENTION GENERALE

III.1. Remarques générales

Un des objectifs essentiels du Plan de Prévention des Risques naturels prévisibles est l'affichage du risque, c'est-à-dire le "porté à la connaissance" des responsables communaux et du public de l'existence de risques naturels sur certaines parties du territoire communal.

Les mesures de préventions physiques à l'égard d'un risque naturel, comportent trois niveaux d'intervention possibles :

- ✓ *des mesures générales ou d'ensemble* qui visent à supprimer ou à atténuer les risques sur un secteur assez vaste, à l'échelle d'un groupe de maisons ou d'un équipement public, et relèvent de l'initiative et de la responsabilité d'une collectivité territoriale (commune ou département),
- ✓ *des mesures collectives* qui visent à supprimer ou à atténuer les risques à l'échelle d'un groupe de maisons (lotissement, ZAC, ...) et qui relèvent de l'initiative et de la responsabilité d'un ensemble de propriétaires ou d'un promoteur. Dans la pratique, la communauté territoriale (commune ou département) est souvent appelée à s'y substituer pour faire face aux travaux d'urgence,
- ✓ *des mesures individuelles* qui peuvent être :
 - soit, mises en oeuvre spontanément à l'initiative du propriétaire du lieu ou d'un candidat constructeur, sur recommandation du maître d'oeuvre, de l'organisme contrôleur ou de l'administration,
 - soit, imposées et rendues obligatoires en tant que prescriptions administratives opposables et inscrites comme telles dans le Plan de Prévention des Risques naturels prévisibles.
 - soit des recommandations ...

L'ensemble des mesures de prévention générales et individuelles opposables constitue le règlement du Plan de Prévention des Risques naturels prévisibles.

Les mesures de prévention générales (ou collectives) ont pour but de réduire le niveau d'aléa d'un phénomène dommageable. Il est exceptionnel que les mesures de prévention générales, qui sont en général des ouvrages actifs ou passifs, suppriment totalement un aléa.

Le zonage des aléas et du Plan de Prévention des Risques naturels prévisibles (zones rouges - zones bleues) tient compte de la situation actuelle des mesures de prévention générale ou (collectives) permanentes. Le zonage pourra être modifié, à l'occasion de procédures de révision du Plan de Prévention des Risques naturels prévisibles, pour tenir compte :

- soit, dans un sens moins restrictif (retrait de zone rouge), de la mise en place d'ouvrages de protection nouveaux,
- soit, à l'inverse :
 - ✧ de la disparition, par défaut d'entretien, d'ouvrages de protection ou d'un mode d'occupation du terrain considéré jusqu'alors comme particulièrement protecteur.
 - ✧ d'une évolution naturelle défavorable du risque.

La conservation des ouvrages de prévention générale ou collective relève de la responsabilité du maître d'ouvrage ; le Maire, pour les premiers, les associations de propriétaires ou toute autorité s'y substituant, pour les seconds.

III.2. Dispositions réglementaires générales

Certaines réglementations d'ordre public concourent à des actions préventives contre les risques naturels. C'est le cas notamment des dispositions du Code Rural en matière d'entretien des cours d'eau, et des Codes Forestier et de l'Urbanisme concernant la protection des espaces boisés et du Code permanent « Environnement et nuisances » en matière d'exploitation de carrière.

III.2.1. Dispositions collectives

III.2.1.1. Entretien des cours d'eau

Les lits des cours d'eau sur le territoire de la commune de Garin appartiennent, jusqu'à la ligne médiane, aux propriétaires riverains. Ce droit implique en réciproque des obligations d'entretien qui consistent en travaux de curage comprenant :

- la suppression des arbres qui ont poussé dans le lit ou sont tombés dans le cours d'eau,
- la remise en état des berges,
- la suppression des atterrissements gênants qui ne sont pas encore devenus des alluvions,
- l'enlèvement des dépôts et vases.

Le curage est cependant un simple rétablissement du cours d'eau dans ses dimensions primitives, tant en largeur qu'en profondeur, et non une amélioration de son lit.

Le préfet du département de la Haute-Garonne est chargé par la loi des 12 et 20 août 1790 et celle du 8 avril 1898 d'assurer la police des eaux, lui donnant la possibilité d'ordonner par arrêté l'exécution d'office du curage d'un cours d'eau. Ces dispositions, reconduites et complétées par la loi n° 92-3 du 3 janvier 1992 sur l'eau, ont été modifiées et complétées par le titre II, chapitre III "De l'entretien régulier des cours d'eau" de la loi n° 95-101 relative au renforcement de la protection de l'environnement et modificative du livre I^{er} du code rural.

Concernant la conservation des cours d'eau non domaniaux (travaux dans le lit des cours d'eau soumis à autorisation, extraction dans le lit des cours d'eau, ouvrages, déversement interdits ...), les droits des tiers sont et demeurent réservés (article 103 et suivants du Code Rural).

III.2.1.2. Protection des espaces boisés

Les dispositions essentielles concernant la protection de la forêt sont inscrites dans le Code Forestier et le Code de l'Urbanisme.

Code Forestier - Conservation et police des bois et Forêts en général

La réglementation des défrichements est applicable aux particuliers par le biais des articles L 311-1, L 311-2, L 311-3, Titre 1, chapitre 1, Livre III du Code Forestier.

- Forêt de protection

Il peut être fait application des dispositions des articles L 411-1 et 412-18 , Titre I, chapitre 1 et suivants, livre IV du Code Forestier pour le classement de forêts publiques et privées présentant un rôle de protection certain, tel est le cas par exemple des boisements de versant raide sur sols sensibles.

Code de l'Urbanisme - Espaces boisés

En application de l'article L 130-1, Titre III du Code de l'Urbanisme, les espaces boisés, publics ou privés, ont la possibilité d'être classés en espaces boisés à conserver au titre du Plan d'Occupation des Sols. Ce classement entraîne de plein droit le rejet de toute demande de défrichement.

Par ailleurs (articles R 130-1 et R 130-2), sauf existence d'un plan de gestion agréé, toute coupe ou tout abattage d'arbres dans un espace boisé classé est soumis à autorisation préalable délivrée par l'administration. Les coupes rases sur de grandes surfaces et sur versant soumis à des risques naturels sont en principe proscrites.

III.2.1.3. Sûreté et sécurité publique sur le territoire communal

L'organisation de la sécurité, en vertu des pouvoirs de police conféré par le Code des communes, est du ressort du Maire sous le contrôle administratif du représentant de l'Etat dans le département (Art. L 2212-1 à 2212-5 du Code des Collectivités Territoriales).

Toutefois le Préfet dispose dans les conditions strictes d'un pouvoir de substitution au Maire en matière de sécurité publique.

III.2.1.4. Exploitation des carrières

L'exploitant des carrières en galerie ou à ciel ouvert est assujéti à l'application et à la mise en oeuvre de dispositions définies par la législation des Installations Classées pour la Protection de l'Environnement depuis 1994.

III.2.1.5. Campings

Prescriptions :

Conformément aux dispositions du décret 94-614 du 13/07/94 relatif aux prescriptions permettant d'assurer la sécurité des terrains de camping et de stationnement des caravanes soumis à un risque naturel ou technologique prévisible, l'autorité compétente (Maire ou Préfet) fixe, sur avis de la sous-commission départementale pour la sécurité des campings, pour chaque terrain les prescriptions d'information, d'alerte, d'évacuation permettant d'assurer la sécurité des occupants des terrains situés dans les zones à risques ainsi que le délai dans lequel elles devront être réalisées.

III.2.1.6. Etablissements Recevant du Public (E.R.P.)

Prescriptions :

Tout E.R.P., au cas où des règles spécifiques ne lui seraient pas imposées dans le règlement propre à la zone qui le concerne, est soumis aux prescriptions suivantes, s'ajoutant à celles s'appliquant déjà aux constructions, ouvrages, aménagements ou exploitations situées dans la zone bleue correspondante :

- réalisation préalable d'une étude de risque définissant les conditions de mise en sécurité des occupants et usagers tant dans les bâtiments qu'à leurs abords ou annexes ;
- réalisation des protections ainsi définies ;
- installation et exploitation des dispositifs ainsi définis.

Il est rappelé que, lorsqu'il s'agit de règles de construction, l'application de ces mesures est à la charge entière du maître d'ouvrage, le propriétaire et l'exploitant étant responsables vis-à-vis des occupants et usagers.

III.2.1.7. Prise en compte du risque sismique

La commune de Garin est classée en zone à risque faible, dite « zone Ib » telle que définie par le décret n° 91-461 du 14 mai 1991.

Prescriptions :

Les règles parasismiques de construction s'appliquent aux bâtiments nouveaux, relevant de la catégorie dite « à risque normal », telle que définie à l'article 3 du décret du 14 mai 1991 relatif à la prévention du risque sismique.

Ces règles (arrêté du 29 mai 1997) concernent aussi bien la conception architecturale du bâtiment que sa réalisation.

III.2.2. Dispositions Spécifiques du P.P.R

III.2.2.1. Terrains agricoles

➤ Prescriptions (sur terrains en pente) :

- Mise en place de dispositifs ou application de pratiques culturales s'opposant au ruissellement en nappe des eaux de surface et à l'entraînement des sols par les eaux de ruissellement (si possible travail du sol en courbes de niveau).
- Mise en place de dispositifs de collecte des eaux de ruissellement avec rejet vers un exutoire naturel ou aménagé.
- Pour les cultures et plantations, limitation de la profondeur de défonçage des sols meubles à $P_{max} = 0,30$ m.

III.2.2.2. Terrassements

➤ Prescription :

Obligation de reprendre la poussée des terres pour tout décaissement subvertical de plus de 3 m, et pour les constructions avec validation par dimensionnement géotechnique.

III.2.2.3. Etude géotechnique préalable

⇒ Les études géotechniques en préalable à la réalisation du (des) projets(s) peuvent être **prescrites** pour des terrains jugés sensibles au risque de glissement de terrain (étude à défaut de laquelle le principe de précaution conduirait à appliquer l'article R 111-2 du Code de l'Urbanisme dans l'attente des éléments d'appréciation nécessaires). Dans les autres cas, elles restent cependant fortement recommandées.

Ces études ont pour objet la détermination de la structure et des caractéristiques mécaniques du sol au droit et au voisinage du dallage.

Elles doivent notamment permettre de préciser :

- la faisabilité ou non du projet,
- l'état du terrain avant travaux,
- les conditions de stabilité du terrain et la qualité du sol-support (nature et propriétés mécaniques des sols, géométrie et homogénéité des couches sous-jacentes, existence et nature d'éventuels écoulements hydrauliques, existence d'éventuelles cavités souterraines, évaluation des tassements différentiels...)
- les mesures conservatoires propres à garantir la sécurité des biens et des personnes durant et après les travaux,
- les conditions de reprise de la poussée des terres,
- les types de fondations nécessaires,
- la capacité de retrait du sol sous l'action de la sécheresse et par conséquent de définir le dimensionnement des ouvrages de prévention et les dispositions constructives,
- l'existence de toutes les venues d'eau possibles (notamment la présence de plates-formes, ravins, routes, canalisations, ...) et fournir des indications sur l'éventuelle nécessité d'un drainage dont la conception devra être précisée,
- d'éventuelles autres précautions à prendre (techniques d'amélioration du sol,...)

⇒ Remarques et recommandations concernant les fondations sur remblais :

La réalisation d'un profil mixte (déblai/remblai) provoque l'infiltration et la circulation des eaux de surface à l'interface remblai/terrain naturel. Une plate-forme apparemment stable peut ainsi évoluer vers une rupture après une saison pluvieuse. De tels désordres à l'amont n'étant pas sans effet sur l'aval.

La nature pétrographique de terrains sensibles peut rapidement évoluer lorsque des terrains sont mis à découvert. Ce sont, en fait, les travaux sur pente exécutés sans dispositions particulières qui seraient les principaux agents déstabilisateurs de pentes naturelles stables ou en limite de stabilité.

Ainsi, même si une étude géotechnique indique une possibilité de construction, la maîtrise des écoulements d'eau naturels et artificiels est primordiale dans la gestion de ce type de risque et doit, par conséquent, être traité avec le plus grand soin et le maximum d'efficacité.

Les implantations dites « en profil mixte » sont souvent génératrices de graves sinistres et ne peuvent être envisagées que si elles répondent à quatre conditions impératives :

- ① un bon coefficient de sécurité à l'égard du glissement d'ensemble et du glissement localisé,
- ② une parfaite stabilité physico-chimique, dans le temps, des matériaux constituant des déblais à l'égard des agents extérieurs (air et eau essentiellement),
- ③ un compactage très sévère et contrôlé de la partie en remblai par des couches élémentaires de moins de 20 cm d'épaisseur,
- ④ la vérification, par des essais adaptés, du comportement mécanique des matériaux en remblai et des matériaux non remanié.

Hormis cette disposition (implantation en profil mixte), **que l'on tentera toujours d'éviter**, on pourra concevoir les fondations d'une maison individuelle sur remblai après avoir étudié, d'une part, l'effet du remblai et, d'autre part, le type de matériau à utiliser.

Dans le cas d'une construction en profil mixte, l'étude géotechnique sera effectuée :

- au niveau du terrain naturel, afin de déterminer la portance et l'ordre de grandeur des tassements,
- au niveau de la construction, afin de déterminer les dispositions constructives qui en découlent (rigidification,...)

⇒ **Remarques et recommandations liées au comportement des sols en fonction de la teneur en eau :**

✓ Les dispositions constructives sur les bâtiments nouveaux porteront sur les fondations, la structure du bâtiment et l'éloignement des eaux de ruissellement et des eaux de toiture mais aussi de l'eau circulant dans le sol. Une étude géotechnique permet de déterminer la profondeur des fondations en tenant compte de la capacité de retrait du sol sous l'action de la sécheresse.

➤ Les fondations seront continues et armées, coulées à pleine fouille et leur profondeur sera déterminée en fonction de la capacité de retrait des sols (de 1 à 2,5 m, bien que le voisinage de grands arbres peut se faire sentir à des profondeurs susceptibles d'atteindre 5 m). On évitera les fondations à des profondeurs différentes. Une étude géotechnique prenant en compte la sensibilité du sol aux variations de la teneur en eau détermine la profondeur des fondations en fonction de la capacité de retrait des sols sous l'action de la sécheresse.

➤ Les structures en élévation comporteront des chaînages horizontaux et verticaux.

➤ Les ouvrages périphériques ont pour but d'éviter que le sol des fondations ne puisse être soumis à d'importantes et brutales variations de

teneur en eau. On éloignera les eaux de ruissellement par des contrepentes, par des revêtements superficiels étanches. Les eaux de toiture seront collectées dans des ouvrages étanches et éloignées des constructions. Les eaux circulant dans le terrain seront, si nécessaire, collectées et évacuées par un système de drainage. Les ruptures de canalisations provoquées par les mouvements du sol peuvent générer de graves désordres dans les bâtiments. Elles seront aussi flexibles que possible et les joints seront réalisés avec des produits souples. On prendra soin de ne pas les bloquer dans le gros œuvre ou de leur faire longer les bâtiments.

➤ Par ailleurs, les constructeurs doivent tenir compte de l'existence d'arbres et de l'incidence qu'ils peuvent avoir à l'occasion d'une sécheresse particulière ou de leur disparition ultérieure. Il est donc conseillé d'implanter la construction en dehors du domaine d'influence des arbres, d'examiner la possibilité d'abattre les arbres gênants le plus tôt possible avant la construction, de descendre les fondations à une profondeur où les racines n'induisent plus de variation de teneur en eau.

✓ Les constructions existantes ne font l'objet d'aucune disposition particulière concernant les fondations et la structure. Cependant, il convient de vérifier le bon fonctionnement des drainages existants. La décision de mettre en place un nouveau réseau de drainage ne peut être prise qu'après avoir consulté un spécialiste qui évalue les désordres induits du fait de la modification de la teneur en eau des terrains drainés. Il est nécessaire de vérifier l'étanchéité des réseaux d'évacuation et d'arrivée d'eau, de mettre en place ou d'entretenir un dispositif de collecte et d'évacuation des eaux pluviales et d'entretenir la végétation (élagage, arrosage, abattage, création d'un écran antiracines...).

III.2.2.4. Façades

Les prescriptions énoncées portent sur la totalité des façades exposées (définies au § 1.2.4.).

III.2.2.5. Reconstruction d'un bâtiment sinistré

➤ Prescription :

Après survenance d'un sinistre non lié à des phénomènes naturels, les immeubles concernés pourront être reconstruits en respectant le contenu du règlement portant sur le bâti existant dans la zone concernée du P.P.R.

III.2.2.6. Circulation piétonne

➤ Prescription :

En période d'activité potentielle des phénomènes naturels auxquels sont exposés les immeubles, et hors les visites techniques, les dangers liés à la circulation des piétons dans les secteurs concernés devront être clairement formalisés (risque de ruissellement pluvial urbain).

III.2.2.7. Prise en compte du risque d'inondation par ruissellement urbain

La prise en compte de ce risque concerne les zones urbanisées et les zones d'urbanisation future.

L'imperméabilisation des sols est le facteur non seulement dominant mais aussi le seul vis à vis duquel il est réellement efficace de lutter ; c'est le seul facteur retenu ici.

La stratégie consistera à annuler les effets de l'imperméabilisation des sols, par la réalisation d'ouvrages tamponnant les débits ruisselés. Ces ouvrages pourront être selon les cas individuels ou collectifs.

➤ Prescriptions :

Quels que soient les aménagements autorisés, les variations de volume et de débit des écoulements de surface devront être maîtrisés afin de rester supportables, principalement par les urbanisations et les aménagements structurants de la commune, ce pour le long terme et sans qu'il soit nécessaire de renforcer les équipements existants de gestion des eaux pluviales.

Afin d'assurer une protection efficace contre les phénomènes de très grande ampleur, les futurs projets de lotissement devront prendre en compte les événements de période de retour centennale pour le dimensionnement des équipements pluviaux.

Les projets nouveaux devront également donner des éléments d'appréciation sur la capacité d'absorber les débits supplémentaires engendrés par rapport aux caractéristiques actuelles du réseau pluvial existant.

➤ Remarque :

Les travaux visant à réduire les effets qui pourraient être induits d'une maîtrise insuffisante de l'écoulement des eaux pluviales (réseaux d'assainissement non homogènes et non cohérents, eaux mal captées et mal dirigées vers les exutoires, entraînant des modifications des circulations naturelles et des déversements divaguants, etc...), relèvent de programmes d'assainissement pluviaux dont l'élaboration et la mise en oeuvre sont du ressort des collectivités locales ou des aménageurs. Un schéma d'assainissement pluvial d'ensemble est d'ailleurs fortement recommandé et permettrait à la commune de gérer en toute connaissance de cause l'extension de l'urbanisation.

III.2.2.8. Sécurité des réseaux aériens et enterrés (lignes électriques et téléphoniques, gaz, etc...)

Hors les prescriptions ou recommandations concernant les réseaux humides inscrites dans les fiches réglementaires « zone par zone », il est conseillé, pour le confort des usagers, de veiller à prendre toutes dispositions utiles pour soustraire réseaux aériens et enterrés aux effets des phénomènes naturels existants sur leurs tracés.

III.2.2.9. Avis « coup par coup »

Certains cas particuliers échappant à la règle générale devront être traités au « coup par coup ». L'avis sera alors émis par les services de l'Etat concernés par les phénomènes en cause.

IV. MESURES REGLEMENTAIRES DE PREVENTION PARTICULIERES AU ZONAGE

IV.1. En zone directement exposée, à risque fort : zone ROUGE

Sont concernées les zones n° 3, 5, 5', 6, 7, 9, 12, 13, 14, 16, 17 et 19 du P.P.R.

Pour les écoulements d'eau, la zone rouge correspond, notamment en terrain meuble, à un recul obligatoire d'une largeur minimale de L= 5 m depuis le haut des berges instaurant le passage pour l'entretien des berges par des engins mécaniques.

Pour le détail des risques par zone, voir le rapport de présentation : aléa § IV.3, niveau de risque § VI.

IV.1.1. Règles générales concernant l'emprise des zones rouges

Pour les zones définies le long des axes hydrauliques, l'emprise comprend le lit mineur et au moins 1,5 fois la hauteur de berge de part et d'autre, mesurée depuis le sommet de celle-ci ; davantage si la cartographie l'indique,

IV.1.2. Occupations et utilisations du sol INTERDITES

Sont interdits tous travaux, remblais, dépôts de matériaux (bois, balles de paille, ...) et matériels non ou difficilement déplaçables ou susceptibles de polluer les eaux, constructions, activités et installations de quelque nature qu'ils soient augmentant la population exposée (notamment les campings-caravanages ne relevant pas des dispositions légales, les centres équestres, ...), à l'exception des autorisations visées à l'article suivant IV.1.3. ci-après

IV.1.3. Occupations et utilisations du sol AUTORISEES

Avec l'application des mesures parasismiques inhérentes au classement de la commune en zone Ib ainsi que les dispositions réglementaires du Code Forestier, sont autorisés, **sous réserve de ne pas aggraver le risque ni d'en provoquer de nouveaux** :

- hors risque de chute de pierres et/ou de blocs, l'aménagement d'espaces naturels tels les parcs urbains, jardins, squares (dans lesquels le mobilier urbain sera scellé) ou de stationnement automobile collectif au niveau du sol, dans la mesure où ces aménagements ne nuisent ni à l'écoulement, ni au stockage des eaux,
- les travaux d'entretien et de gestion courants des constructions et installations implantées antérieurement à la publication du P.P.R., notamment les aménagements internes, les traitements de façades, la réfection des toitures, sauf s'ils augmentent les risques en en créant de nouveaux ou conduisent à une augmentation de la population exposée,
- les réparations effectuées sur un bâtiment sinistré dans le cas où la cause des dommages n'a pas de lien avec le risque qui a entraîné le classement en zone rouge et à condition de pouvoir réduire suffisamment la vulnérabilité relative au phénomène lié à la zone rouge sur avis du service compétent,
- hors risque de chute de pierres et/ou de blocs, la construction et l'aménagement d'accès de sécurité extérieurs en limitant l'encombrement par rapport à l'écoulement des eaux, et en les positionnant sur les parties les moins exposées à la provenance du risque,

- hors risque de chute de pierres et/ou de blocs, risque de crue et risque d'avalanche et qu'ils ne fassent pas l'objet d'une habitation et n'excèdent pas 10 m² d'emprise au sol, les abris légers et annexes des bâtiments d'habitation, les équipements sanitaires nécessaires à l'activité touristique et sportive, les constructions et installations directement liées à l'exploitation agricole ou forestière existantes ou aux activités de pêche ou de culture aquacole,
- tous travaux, dispositifs et aménagements destinés à réduire les conséquences des risques, en particulier la mise en place de dispositifs de mise hors service des réseaux intérieurs (gaz, téléphone, électricité, etc ...) situés en aval des appareils de comptage,
- les travaux d'équipements et d'infrastructures sous réserve de ne pouvoir les implanter ailleurs et à condition qu'ils n'offrent qu'une vulnérabilité restreinte, que leurs conditions d'implantation fassent l'objet d'une étude préalable présentée par le pétitionnaire (respect de la transparence hydraulique dans les zones inondables par exemple) qui justifie une modification d'impact restreinte sur les parcelles voisines,
- les utilisations agricoles traditionnelles : parc, prairies de fauche, cultures (voir § III.2.2.1.), à l'exception en zone inondable des plantations de hautes tiges et serres rigides réduisant la zone d'expansion des crues,
- tous travaux de démolition de bâtiment après examen de la demande par le service compétent.

Tout mode d'occupation du sol ou projet de travaux, relevant ou non du Code de l'Urbanisme, devra faire l'objet d'une demande accompagnée d'un plan coté (N.G.F.) ou d'un croquis, et d'une note indiquant les mesures proposées pour compenser, le cas échéant, les conséquences du projet sur le risque affectant la zone considérée.

IV.1.4. Règles particulières concernant les zones rouges 5 et 5' :

⇒ Zone 5' :

Tout déversement de matériaux (gravats, tuiles, cailloux, ...) conduisant notamment à l'avancée des plates-formes sur le lit mineur du ruisseau de Labach ou de Portet est interdit. En cas de crue, ces terrains formés de matériaux très meubles seront très affouillables.

⇒ Zone 5 :

Cas des 2 maisons en rive gauche en bordure du ruisseau en aval du village :

Un aménagement du lit et une protection des berges sont nécessaires. En effet l'ancienne usine hydroélectrique, située à l'extérieur d'un coude marqué du lit, ne bénéficie d'aucune protection et est directement menacée en cas de crue. L'autre maison en aval de la précédente, possède un mur de soutènement des berges du ruisseau en mauvais état et de mauvaise qualité qu'il est nécessaire de refaire.

Cas du débordement possible au niveau du CD 618 :

Il est également nécessaire de calibrer le lit pour un dimensionnement centennal au niveau du ponceau avec protection des berges.

IV.2. En zones directement exposée, à risques moyens : zones BLEUES

Sont concernées les zones n° 1, 2, 4, 8, 10, 11, 15 et 18 du P.P.R.
Pour le détail des risques par zone, voir le rapport de présentation : aléa § IV.3, niveau de risque § VI.

IV.2.1. Occupation et utilisation du sol INTERDITES

Sont interdits tous travaux, remblais, constructions, activités et installations de quelque nature qu'ils soient, à l'exception des autorisations visées à l'article suivant, sauf si leurs conditions d'implantation a fait l'objet d'une étude préalable présentée par le pétitionnaire (respect de la transparence hydraulique dans les zones inondables par exemple) qui justifie une modification d'impact restreinte sur les parcelles voisines.

IV.2.2. Occupation et utilisation du sol AUTORISEES

Avec l'application des mesures parasismiques inhérentes au classement de la commune en zone Ib, ainsi que les dispositions réglementaires du Code Forestier sont autorisés, sous réserve de ne pas aggraver le risque ni d'en provoquer de nouveaux, les occupations et utilisations du sol énumérées et décrites dans le répertoire de zones ci-après (§ suivant IV.2.3.). Toutefois, les implantations de camping-caravaning situées dans des zones à risques moyens devront être examinés cas par cas pour les installations existantes ou à l'occasion des demandes d'autorisations d'ouverture.

IV.2.3. Mesures de préventions particulières applicables par zone, en complément des mesures générales

Cette partie recense sous forme de fiches, les prescriptions et les recommandations applicables individuellement à chacune des zones délimitées dans la partie « Présentation » du P.P.R.

La formulation générique en tête des prescriptions de chaque zone précise : **« Sont autorisés, sous réserve de ne pas aggraver le risque ni d'en provoquer de nouveaux »,** doit être comprise dans son acceptation la plus large.

Cependant, dans la mesure où les constructions nouvelles y compris extensions, sont autorisées, parce que capables de résister à l'aléa sans l'aggraver, elles ne sont pas comptées dans l'aggravation du risque, ni par conséquent dans ce cas l'augmentation de la population exposée correspondante.

Par contre, hormis ces cas particuliers, sont considérés comme contribuant à l'aggravation du risque et ne sont donc pas autorisés :

- l'exhaussement de la ligne d'eau par une construction faisant obstacle à l'écoulement,
- la réalisation d'ouvertures dans les façades exposées au risque,
- une affectation sensible du champ d'expansion des crues,
- l'augmentation de la population exposée,

Désignation de la zone à risque		
N°	Localisation	Type de phénomène naturel
1	Baridère	Avalanche

Prescriptions Urbanistiques et Architecturales

1. Sont autorisés sous réserve de ne pas aggraver le risque ni d'en provoquer de nouveaux (voir explication § IV.2.3.), les constructions individuelles à usage d'habitation avec un Coefficient d'Emprise au Sol (CES) de 0.30, les travaux et/ou constructions relatifs aux infrastructures, réseaux et exploitations des ressources naturelles relevant du service public, aux exploitations agricoles et forestières.

Prescriptions constructives

➤ BÂTI FUTUR

- 2.** Renforcement des façades exposées, pour résister à une surpression horizontale de $P = 2000 \text{ daN}$ ($\# 2 \text{ T/m}^2$) et une pression verticale de 1000 daN ($\# 1 \text{ T/m}^2$) sur 4 m de hauteur et sans ouverture,
- 3.** Les accès seront aménagés sur les façades non exposées ; en cas d'impossibilité, au moins un accès sera protégé par un mur ou un sas couvert, résistant aux surpressions indiquées,
- 4.** Les façades (ou pignons), y compris celles formant un angle faible avec la direction principale de l'avalanche, seront sans décrochement ou angles rentrant pouvant constituer butoir pour l'avalanche et aggravant l'effet de surpression frontale ou latérale,
- 5.** On évitera les débords de toit au dessus des pignons et façades exposées,
- 6.** Les pans de toiture du côté exposé seront disposés de telle façon qu'ils n'offrent pas d'obstacles formant un angle de plus de 45° par rapport à la direction principale d'écoulement de l'avalanche.

Designation de la zone a risque		
N°	Localisation	Type de phénomène naturel
2	Suber Garin	Chute de blocs

Prescriptions Urbanistiques et Architecturales

1. Sont autorisés sous réserve de ne pas aggraver le risque ni d'en provoquer de nouveaux (voir explication § IV.2.3.) les constructions à usage d'habitation, les constructions annexes d'habitation (garage, abri de jardin, ...), les travaux et/ou constructions relatifs aux infrastructures, réseaux et exploitations des ressources naturelles relevant du service public, aux exploitations agricoles et forestières.

Prescriptions Constructives

> BÂTI FUTUR

2. Orientation des constructions afin de présenter ses plus petites dimensions à la direction de propagation des risques,

Autres Prescriptions applicables

3. Entretien et protection du boisement existant.

4. Surveillance des blocs concernés dans la partie supérieure,

Travaux :

5. Confortement des assises des blocs instables et/ou fracturation des blocs.

Désignation de la zone à risque		
N°	Localisation	Type de phénomène naturel
4	Village	Glissement de Terrain Chute de blocs

Prescriptions Urbanistiques et Architecturales

I. Sont autorisés sous réserve de ne pas aggraver le risque ni d'en provoquer de nouveaux (voir explication § IV.2.3.), les constructions individuelles à usage d'habitation avec un Coefficient d'Emprise au Sol (CES) de 0.30, les constructions annexes d'habitation (garage, abri de jardin, ...), les travaux et/ou constructions relatifs aux infrastructures, réseaux et exploitations des ressources naturelles, relevant du service public, aux exploitations agricoles et forestières ; les travaux et aménagements de nature à réduire les risques (drainage, confortation, ...).

Prescriptions constructives

Rappel : - dépôt de matières et de remblais interdits,
- adaptation de la construction à la pente,

> BÂTI FUTUR

- 2.** Niveau de fondation porté à une profondeur minimale de $P = 1$ m par rapport au Terrain Naturel ou fondation sur rocher sain,
- 3.** Disposition des constructions sur des fondations pouvant résister au cisaillement et/ou au tassement du sol (caractéristiques spécifiques du site à prendre en compte),
- 4.** Rigidification de la structure des constructions,
- 5.** Renforcement des façades amont des constructions sur une hauteur $H = + 1.00$ m par rapport au Terrain Naturel, pour résister à une poussée accidentelle des terres,
- 6.** Report des accès aux constructions sur les façades non directement exposées,
- 7.** Orientation des constructions afin de présenter ses plus petites dimensions à la direction de propagation des risques,
- 8.** Prise en compte de toutes les venues d'eau possibles (autre plate-forme, ravin, chemin, route, canalisation ...) et des eaux pluviales, avec mise en place d'un dispositif de drainage efficace de ceinture des constructions, porté sous le niveau de fondation, avec collecte des eaux de drainage et pluviale de toiture ainsi que de plate-formes avec rejet vers un émissaire naturel (voir § III. 2.6.),
- 9.** Conception soignée des réseaux hydrauliques enterrés (et fosse septique). Les réseaux d'assainissement et d'alimentation en eau potable doivent être étanches et pouvoir résister à des affouillements, des tassements ou des érosions localisés (flexibilité des conduites...). Bien déterminer les exutoires afin d'éviter toute modification des écoulements naturels, les risques de rupture des canalisations dont les fuites pourraient provoquer l'activation d'un mouvement de terrain,
- 10.** Compensation des terrassements en déblai par des ouvrages de soutènement avec validation par dimensionnement géotechnique, calculés pour reprendre la poussée des terres et munis d'un dispositif efficace de drainage des eaux (couches drainantes et drain filtrant côté terre, barbacanes, cunette en pied de talus ou autres systèmes équivalents) avec collecte et rejet vers un collecteur ou émissaire naturel,
- 11.** Maîtrise des écoulements d'eau naturels et artificiels,
- 12.** Etanchéification des éventuels bassins et piscines et de leur exutoire de vidange,

13. Par leur réalisation (imperméabilisation du sol et rejets des eaux collectée), les constructions et/ou travaux ne doivent pas induire une augmentation de risque sur les propriétés voisines ainsi que sur celles situées à l'aval,

14. Arrosage limité (ne pas prendre la risque d'engorger des terrains sensibles),

15. Pour les cultures : voir III.2.2.1.,

Autres Prescriptions applicables

16. Entretien et protection du boisement existant.

17. Surveillance des blocs concernés dans la partie supérieure,

Travaux :

18. Confortement des assises des blocs instables et/ou fracturation des blocs.

Recommandation

19. Réalisation d'une étude géotechnique préalable (voir précisions § III.2.2.3.)

Désignation de la zone à risque		
N°	Localisation	Type de phénomène naturel
8	Entre-Serre, Coumos-Sies, Suber Oô	Chute de blocs

Prescriptions Urbanistiques et Architecturales

1. Sont autorisés sous réserve de ne pas aggraver le risque ni d'en provoquer de nouveaux (voir explication § IV.2.3.), les travaux et/ou constructions relatifs aux infrastructures, réseaux et exploitations des ressources naturelles relevant du service public, aux exploitations agricoles et forestières sous réserve qu'elles ne fassent pas l'objet d'une occupation humaine,

Prescriptions Constructives

> BÂTI FUTUR

2. Orientation des constructions afin de présenter ses plus petites dimensions à la direction de propagation des risques,

Autres Prescriptions applicables

3. Entretien et protection du boisement existant.

4. Surveillance des blocs concernés,

Travaux :

5. Confortement des assises des blocs instables et/ou fracturation des blocs.

Designation de la zone à risque		
N°	Localisation	Type de phénomène naturel
10	Les Mouras, Contre, Arrou	Glissement de Terrain
11	Arrihouat	Glissement de Terrain

Prescriptions Urbanistiques et Architecturales

I. Sont autorisés sous réserve de ne pas aggraver le risque ni d'en provoquer de nouveaux (voir explication § IV.2.3.), les constructions individuelles à usage d'habitation avec un Coefficient d'Emprise au Sol (CES) de 0.30, les constructions annexes d'habitation (garage, abri de jardin, ...), les travaux et/ou constructions relatifs aux infrastructures, réseaux et exploitations des ressources naturelles, relevant du service public, aux exploitations agricoles et forestières ; les travaux et aménagements de nature à réduire les risques (drainage, confortation, ...).

Prescriptions constructives

Rappel : - dépôt de matières et de remblais interdits,
- adaptation de la construction à la pente,
- entretien du lit des émissaires naturels ;

➤ BÂTI FUTUR

- 2** Niveau de fondation porté à une profondeur minimale de $P = 1$ m par rapport au Terrain Naturel ou fondation sur rocher sain,
- 3.** Disposition des constructions sur des fondations pouvant résister au cisaillement et/ou au tassement du sol (caractéristiques spécifiques du site à prendre en compte),
- 4.** Rigidification de la structure des constructions,
- 5.** Renforcement des façades amont des constructions sur une hauteur $H = + 1.00$ m par rapport au Terrain Naturel, pour résister à une poussée accidentelle des terres,
- 6.** Report des accès aux constructions sur les façades non directement exposées,
- 7.** Prise en compte de toutes les venues d'eau possibles (autre plate-forme, ravin, chemin, route, canalisation ...) et des eaux pluviales, avec mise en place d'un dispositif de drainage efficace de ceinture des constructions, porté sous le niveau de fondation, avec collecte des eaux de drainage et pluviale de toiture ainsi que de plate-formes avec rejet vers un émissaire naturel (voir § III. 2.6.),
- 8.** Conception soignée des réseaux hydrauliques enterrés (et fosse septique). Les réseaux d'assainissement et d'alimentation en eau potable doivent être étanches et pouvoir résister à des affouillements, des tassements ou des érosions localisés (flexibilité des conduites...). Bien déterminer les exutoires afin d'éviter toute modification des écoulements naturels, les risques de rupture des canalisations dont les fuites pourraient provoquer l'activation d'un mouvement de terrain,
- 9.** Compensation des terrassements en déblai par des ouvrages de soutènement avec validation par dimensionnement géotechnique, calculés pour reprendre la poussée des terres et munis d'un dispositif efficace de drainage des eaux (couches drainantes et drain filtrant côté terre, barbacanes, cunette en pied de talus ou autres systèmes équivalents) avec collecte et rejet vers un collecteur ou émissaire naturel,
- 10.** Maîtrise des écoulements d'eau naturels et artificiels,
- 11.** Etanchéification des éventuels bassins et piscines et de leur exutoire de vidange,

12. Par leur réalisation (imperméabilisation du sol et rejets des eaux collectée), les constructions et/ou travaux ne doivent pas induire une augmentation de risque sur les propriétés voisines ainsi que sur celles situées à l'aval,

13. Arrosage limité (ne pas prendre la risque d'engorger des terrains sensibles),

14. Pour les cultures : voir III.2.2.1.,

Recommandation

15. Réalisation d'une étude géotechnique préalable (voir précisions § III.2.2.3.)

Désignation de la zone à risque		
N°	Localisation	Type de phénomène naturel
15	Moulou de Tarichac	Avalanche
18	Tarichac	Avalanche

Prescriptions Urbanistiques et Architecturales

I. Sont autorisés sous réserve de ne pas aggraver le risque ni d'en provoquer de nouveaux (voir explication § IV.2.3.), les travaux et/ou constructions relatifs aux infrastructures, réseaux et exploitations des ressources naturelles relevant du service public, aux exploitations agricoles et forestières.

Prescriptions constructives

➤ BÂTI FUTUR

- 2.** Renforcement des façades exposées, pour résister à une surpression horizontale de $P = 2000 \text{ daN}$ ($\# 2 \text{ T/m}^2$) et une pression verticale de 1000 daN ($\# 1 \text{ T/m}^2$) sur 4 m de hauteur et sans ouverture,
- 3.** Les accès seront aménagés sur les façades non exposées ; en cas d'impossibilité, au moins un accès sera protégé par un mur ou un sas couvert, résistant aux surpressions indiquées,
- 4.** Les façades (ou pignons), y compris celles formant un angle faible avec la direction principale de l'avalanche, seront sans décrochement ou angles rentrant pouvant constituer butoir pour l'avalanche et aggravant l'effet de surpression frontale ou latérale,
- 5.** On évitera les débords de toit au dessus des pignons et façades exposées,
- 6.** Les pans de toiture du côté exposé seront disposés de telle façon qu'ils n'offrent pas d'obstacles formant un angle de plus de 45° par rapport à la direction principale d'écoulement de l'avalanche.

IV.3. En zones non directement exposées aux risques naturels prévisibles : zones BLANCHES

IV.3.1. Occupations et utilisations du sol INTERDITES

Aucune au titre du P.P.R. Toutefois, les implantations de camping-caravanage situées dans une zone non directement exposée aux risques devront être examinées cas par cas pour les installations existantes ou à l'occasion des demandes d'autorisations d'ouverture (en fonction de leurs conditions d'accès plus particulièrement).

IV.3.2. Mesures de prévention applicables

Les mesures parasismiques inhérentes au classement de la commune en zone 1b, sont applicables, ainsi que les dispositions réglementaires du Code Forestier.

rappel : la réalisation d'un projet routier et/ou d'urbanisme nécessite son adaptation au terrain et non l'inverse, en préalable le recours à une étude de sol diligentée par un bureau d'étude compétent est donc fortement conseillé.

D'autre part, concernant ces zones où il n'existe pas de risques majeurs connus, il faut rappeler que des constructions, des ouvrages, des aménagements ou des exploitations agricoles, forestières, artisanales, commerciales ou industrielles⁴ peuvent aggraver des risques ou en provoquer de nouveaux, s'ils ne font pas l'objet d'une attention particulière et d'un entretien régulier.

Des terrains en zone blanche peuvent être rendus inconstructibles pour d'autres motifs que ceux relevant de ce document.

V. ANNEXES

- 📖 Lois n° 87-565 du 22 juillet 1987 et n° 95-101 du 2 février 1995
- 📖 Décret P.P.R. n° 95-1089 du 5 octobre 1995
- 📖 Arrêté préfectoral de prescription n°2000-PREF-31/00010 1 du 05 mai 2000
- 📁 Carte de zonage sur fond cadastral, échelle 1/5 000

ANNEXES

LOI n° 37-585 du 22 juillet 1987 relative à l'organisation de la sécurité civile, à la protection de la forêt contre l'incendie et à la prévention des risques majeurs (1)

NOR: INTX0700029L

L'Assemblée nationale et le Sénat ont adopté:

Le Président de la République promulgue la loi dont la teneur suit:

TITRE I^{er}

ORGANISATION DE LA SECURITE CIVILE

Art. 1^{er}. - La sécurité civile a pour objet la prévention des risques de toute nature ainsi que la protection des personnes, des biens et de l'environnement contre les accidents, les sinistres et les catastrophes.

La préparation des mesures de sauvegarde et la mise en œuvre des moyens nécessaires pour faire face aux risques majeurs et aux catastrophes sont assurées dans les conditions prévues par le présent titre. Elles sont déterminées dans le cadre de plans d'organisation des secours dénommés Plans Orsec et de plans d'urgence.

CHAPITRE I^{er}

Préparation et organisation des secours

Art. 2. - Les plans Orsec recensent les moyens publics et privés susceptibles d'être mis en œuvre en cas de catastrophe et définissent les conditions de leur emploi par l'autorité compétente pour diriger les secours.

Ils comprennent, selon la nature et l'importance des moyens à mettre en œuvre:

1° Le plan Orsec national établi dans les conditions prévues à l'article 6;

2° Les plans Orsec de zone établis, pour chacune des zones de défense définies à l'article 23 de l'ordonnance n° 59-147 du 7 janvier 1959 portant organisation générale de la défense, dans les conditions prévues aux articles 7 et 8 de la présente loi;

3° Les plans Orsec départementaux établis dans les conditions prévues à l'article 9.

Art. 3. - Les plans d'urgence prévoient les mesures à prendre et les moyens de secours à mettre en œuvre pour faire face à des risques de nature particulière ou liés à l'existence et au fonctionnement d'installations ou d'ouvrages déterminés.

Les plans d'urgence comprennent:

1° Les plans particuliers d'intervention définis à l'article 4;

2° Les plans destinés à porter secours à de nombreuses victimes;

3° Les plans de secours spécialisés liés à un risque défini.

Les plans d'urgence sont établis dans les conditions prévues par décret en Conseil d'Etat.

La mise en œuvre d'un plan d'urgence ne fait pas obstacle au déclenchement d'un plan Orsec, si les circonstances le justifient.

Art. 4. - Des plans particuliers d'intervention préparés par le représentant de l'Etat dans le département, après avis des maires et de l'exploitant concernés, définissent les mesures à prendre aux abords des installations ou ouvrages dont les caractéristiques sont fixées dans le décret en Conseil d'Etat visé à l'article 3. Sont notamment prévues les mesures incombant à l'exploitant, sous le contrôle de l'autorité de police.

Le décret en Conseil d'Etat visé à l'article 3 fixe également les modalités selon lesquelles les mesures mentionnées au premier alinéa sont rendues publiques.

Art. 5. - La direction des opérations de secours relève de l'autorité de police compétente en vertu des articles L. 131-1 et L. 131-13 du code des communes, sous réserve des dispositions prévues par les alinéas suivants.

En cas de déclenchement d'un plan Orsec ou d'un plan d'urgence, les opérations de secours sont placées, dans chaque département, sous l'autorité du représentant de l'Etat dans le département.

Lorsqu'elles intéressent le territoire de plusieurs départements, qu'il y ait ou non déclenchement d'un plan Orsec ou d'un plan d'urgence, le Premier ministre peut placer l'ensemble des opérations de secours sous la direction du représentant de l'Etat dans l'un de ces départements.

Les opérations de secours en mer sont dirigées par le préfet maritime.

Art. 6. - Le ministre chargé de la sécurité civile prépare les mesures de sauvegarde et coordonne les moyens de secours relevant de l'Etat, des collectivités territoriales et des établissements publics sur l'ensemble du territoire.

Lorsque les circonstances le justifient, il attribue les moyens publics et privés nécessaires à l'autorité chargée de la direction des opérations de secours.

Le Premier ministre déclenche le plan Orsec national.

Art. 7. - Le représentant de l'Etat dans le département où se trouve le siège de la zone de défense prépare les mesures de sauvegarde et coordonne les moyens de secours publics dans la zone de défense.

Après avis du président de la commission administrative du service départemental d'incendie et de secours des départements concernés, il établit à cet effet un schéma directeur destiné à la formation des personnels et à la préparation des moyens de secours.

Lorsque les circonstances le justifient, il attribue les moyens publics et privés nécessaires à l'autorité chargée de la direction des opérations de secours. Il déclenche le plan Orsec de zone.

Art. 8. - Lorsque plusieurs départements sont plus particulièrement exposés à certains risques, les compétences attribuées par l'article 7 au représentant de l'Etat dans le département du siège de la zone peuvent être confiées par le Premier ministre, en tout ou partie, au représentant de l'Etat dans l'une des régions où se trouvent l'un ou les départements concernés.

Art. 9. - Le représentant de l'Etat dans le département prépare les mesures de sauvegarde et coordonne les moyens de secours publics dans le département.

Il assure la mise en œuvre des moyens de secours publics et privés et, lorsque les circonstances le justifient, il déclenche le plan Orsec départemental.

Art. 10. Pour l'accomplissement des missions qui leur sont confiées par l'article 4 et les articles 5 à 9, les autorités compétentes de l'Etat, chacune en ce qui la concerne, peuvent procéder à la réquisition des moyens privés de secours nécessaires.

Art. 11. - La commune pour le compte de laquelle une réquisition a été faite est tenue, dans le délai d'un mois à compter de la demande qui lui est adressée, de verser à la personne requise ou, en cas de décès, à ses ayants droit une provision proportionnée à l'importance du dommage subi du fait des actes exécutés dans le cadre de cette réquisition.

La commune est tenue de présenter à la victime, ou à ses ayants droit en cas de décès, une offre d'indemnisation dans un délai de trois mois à compter du jour où elle reçoit de celle-ci la justification de ses préjudices. Cette disposition est applicable en cas d'aggravation du dommage.

Les recours dirigés contre les décisions, expresse ou tacite, prises par les communes sur les demandes mentionnées aux alinéas précédents sont portés devant le tribunal administratif territorialement compétent. Le président du tribunal ou un membre du tribunal délégué à cet effet statue dans les quinze jours.

Les dispositions de la section V-1 du chapitre II du titre II du livre I^{er} du code du travail sont applicables dans les rapports entre le salarié requis, victime d'un dommage résultant d'une atteinte à la personne, et son employeur.

Art. 12. - Les obligations auxquelles sont assujettis les détenteurs de moyens de publication et de diffusion sont fixées dans un code d'alerte national défini par décret.

Art. 13. - Les dépenses directement imputables aux opérations engagées par l'Etat, les collectivités territoriales et les établissements publics, ainsi que les charges supportées par les personnes privées, sont remboursées par la collectivité publique qui a bénéficié des secours.

Ces dispositions ne font pas obstacle à l'application des règles particulières de prise en charge des dépenses des services d'incendie et de secours dans le cadre du département.

Toutefois, en cas de déclenchement d'un plan Orsec, les dépenses exposées par l'Etat et ses établissements publics ou par les collectivités territoriales et leurs établissements publics d'une même zone de défense ou, lorsqu'il est fait application de l'article 8, d'une même région ou d'un ensemble de départements exposés à certains risques, ne donnent pas lieu à remboursement, sauf lorsque des modalités particulières de répartition de ces dépenses ont été fixées dans le cadre d'une convention ou d'une institution interdépartementale.

Lorsque des moyens publics de secours sont mis en œuvre par le Gouvernement au profit d'un Etat étranger, les dépenses exceptionnelles supportées par les collectivités territoriales et par les établissements publics sont à la charge de l'Etat.

Art. 14. - I. - L'article 101 de la loi n° 82-213 du 2 mars 1982 relative aux droits et libertés des communes, des départements et des régions est abrogé.

II. - L'article 96 de la loi n° 85-30 du 9 janvier 1985 relative au développement et à la protection de la montagne est ainsi rédigé :

« Art. 96. - Lorsque, pour assurer le service public de secours, les opérations de sauvetage en montagne nécessitent la conduite d'une action d'ensemble d'une certaine importance, le représentant de l'Etat dans le département peut mettre en œuvre un plan d'urgence, ainsi qu'il est prévu par l'article 3 de la loi n° 87-565 du 22 juillet 1987 relative à l'organisation de la sécurité civile, à la protection de la forêt contre l'incendie et à la prévention des risques majeurs. »

CHAPITRE II

Dispositions relatives aux services d'incendie et de secours

Art. 15. - L. - La première phrase du quatrième alinéa de l'article 36 de la loi n° 82-213 du 2 mars 1982 précitée est complétée par les mots : « et sous réserve des dispositions de l'article 17 de la loi n° 87-565 du 22 juillet 1987 relative à l'organisation de la sécurité civile, à la protection de la forêt contre l'incendie et à la prévention des risques majeurs ».

II. - Le cinquième alinéa du même article est complété par les dispositions suivantes :

« Il contrôle et coordonne l'ensemble des services d'incendie et de secours du département, des communes et de leurs établissements publics. Il est chargé de la mise en œuvre des moyens de lutte contre l'incendie et de secours relevant du département, des communes et de leurs établissements publics, sous l'autorité du maire ou du représentant de l'Etat agissant dans le cadre de leurs pouvoirs respectifs de police. »

Art. 16. - Les services d'incendie et de secours sont chargés, avec les autres services concernés, des secours aux personnes victimes d'accidents sur la voie publique ou consécutifs à un sinistre ou présentant un risque particulier, et de leur évacuation d'urgence.

Art. 17. - Les officiers de sapeurs-pompiers non professionnels et, par dérogation aux dispositions de l'article 40 de la loi n° 84-53 du 26 janvier 1984 portant dispositions statutaires relatives à la fonction publique territoriale, les officiers de sapeurs-pompiers professionnels sont nommés conjointement dans leur emploi et leur grade par les autorités compétentes de l'Etat, d'une part, et de la collectivité territoriale d'emploi, d'autre part.

Ces dispositions sont applicables aux chefs de corps et chefs de centre non officiers.

Art. 18. - Le paragraphe I de l'article 51 de la loi n° 84-594 du 12 juillet 1984 relative à la formation des agents de la fonction publique territoriale et complétant la loi n° 84-53 du 26 janvier 1984 portant dispositions statutaires relatives à la fonction publique territoriale est ainsi rédigé :

« I. - L'organisation des services départementaux d'incendie et de secours et des corps de sapeurs-pompiers communaux, intercommunaux et départementaux est fixée par décret en Conseil d'Etat. »

Art. 19. - Les sapeurs-pompiers non professionnels atteints de maladies contractées ou de blessures reçues en service dans les conditions prévues par les articles L. 354-1 à L. 354-11 du code des communes bénéficient des emplois réservés en application de l'article L. 393 du code des pensions militaires d'invalidité et des victimes de la guerre.

Art. 20. - Ont la qualité d'élèves commissaires de police à la date du 12 septembre 1985 les inspecteurs divisionnaires et les commandants de la police nationale ayant figuré sur la liste arrêtée par le ministre de l'intérieur et de la décentralisation le 12 septembre 1985.

Sont validés les actes accomplis par ces fonctionnaires en qualité d'élèves commissaires ou de commissaires stagiaires antérieurement à l'entrée en vigueur de la présente loi.

TITRE II

PROTECTION DE LA FORET CONTRE L'INCENDIE ET PREVENTION DES RISQUES MAJEURS

CHAPITRE I^{er}

Information

Art. 21. - Les citoyens ont un droit à l'information sur les risques majeurs auxquels ils sont soumis dans certaines zones du territoire et sur les mesures de sauvegarde qui les concernent. Ce droit s'applique aux risques technologiques et aux risques naturels prévisibles.

Un décret en Conseil d'Etat définit les conditions d'exercice de ce droit. Il détermine notamment les modalités selon lesquelles les mesures de sauvegarde sont portées à la connaissance du public ainsi que les catégories de locaux dans lesquels les informations sont affichées.

L'exploitant est tenu de participer à l'information générale du public sur les mesures prises aux abords des ouvrages ou installations faisant l'objet d'un plan particulier d'intervention.

CHAPITRE II

Maitrise de l'urbanisation

Art. 22. - I. - Dans la dernière phrase de l'article L 110 du code de l'urbanisme, après les mots : « des milieux naturels et des paysages », sont insérés les mots : « ainsi que la sécurité et la salubrité publiques ».

II. - Dans le premier alinéa de l'article L 121-10 du même code, après les mots : « les sites et les paysages », sont insérés les mots : « de prévenir les risques naturels prévisibles et les risques technologiques ».

III. - Le premier alinéa de l'article L 122-1 du même code est complété par la phrase suivante : « Ils prennent en considération l'existence de risques naturels prévisibles et de risques technologiques ».

IV. - Le troisième alinéa (1^o) de l'article L 123-1 du même code est ainsi rédigé :

« 1^o Délimiter des zones urbaines ou à urbaniser en prenant notamment en considération la valeur agronomique des sols, les structures agricoles, les terrains produisant des denrées de qualité supérieure, l'existence de risques naturels prévisibles et de risques technologiques, la présence d'équipements spéciaux importants et déterminer des zones d'affectation des sols selon l'usage principal qui doit en être fait ou la nature des activités dominantes qui peuvent y être exercées. »

Art. 23. - II est inséré, après l'article 7 de la loi n° 76-663 du 19 juillet 1976 relative aux installations classées pour la protection de l'environnement, les articles 7-1 à 7-4 ainsi rédigés :

« Art. 7-1. - Lorsqu'une demande d'autorisation concerne une installation classée à implanter sur un site nouveau et susceptible de créer, par danger d'explosion ou d'émission de produits nocifs, des risques très importants pour la santé ou la sécurité des populations voisines et pour l'environnement, des servitudes d'utilité publique peuvent être instituées concernant l'utilisation du sol, ainsi que l'exécution de travaux soumis au permis de construire.

« Ces servitudes comportent en tant que de besoin :

« - la limitation ou l'interdiction du droit d'implanter des constructions ou des ouvrages et d'aménager des terrains de camping ou de stationnement de caravanes ;

« - la subordination des autorisations de construire au respect de prescriptions techniques tendant à limiter le danger d'exposition aux explosions ou concernant l'isolation des bâtiments au regard des émanations toxiques ;

« - la limitation des effectifs employés dans les installations industrielles et commerciales qui seraient créées ultérieurement.

« Elles tiennent compte de la nature et de l'intensité des risques encourus et peuvent, dans un même périmètre, s'appliquer de façon modulée suivant les zones concernées. Elles ne peuvent contraindre à la démolition ou à l'abandon de constructions existantes édifiées en conformité avec les dispositions législatives et réglementaires en vigueur avant l'institution desdites servitudes.

« Un décret en Conseil d'Etat, pris après avis du Conseil supérieur des installations classées, fixe la liste des catégories, et éventuellement les seuils de capacité, des installations dans le voisinage desquelles ces servitudes peuvent être instituées.

« Art. 7-2. - L'institution de servitudes d'utilité publique est décidée à l'intérieur d'un périmètre délimité autour de l'installation, soit à la requête du demandeur de l'autorisation ou du maire de la commune d'implantation, soit à l'initiative du représentant de l'Etat dans le département. Un décret en Conseil d'Etat détermine les conditions de délimitation du périmètre, qui tiennent compte notamment des équipements de sécurité de l'installation et des caractéristiques du site.

« Le projet définissant les servitudes et le périmètre est soumis à enquête publique, conformément aux dispositions de la loi n° 33-630 du 12 juillet 1983 relative à la démocratisation des enquêtes publiques et à la protection de l'environnement, et à l'avis des conseils municipaux des communes sur lesquelles s'étend le périmètre.

« Lorsque la commissaire enquêteur a rendu des conclusions favorables, les servitudes et leur périmètre sont arrêtés par l'autorité compétente pour la délivrance de l'autorisation de l'installation classée si le ou les conseils municipaux ont émis un avis favorable ou sont réputés l'avoir fait, à défaut de réponse dans un délai de quinze jours suivant la clôture du registre d'enquête, et si le demandeur de l'autorisation n'a pas manifesté d'opposition. Dans le cas contraire, ils sont arrêtés par décret en Conseil d'Etat.

« Art. 7-3. - Les servitudes sont annexées au plan d'occupation des sols de la commune dans les conditions prévues à l'article L 126-1 du code de l'urbanisme.

« Art. 7-4. - Lorsque l'institution des servitudes prévues à l'article 7-1 entraîne un préjudice direct, matériel et certain, elle ouvre droit à une indemnité au profit des propriétaires, des titulaires de droits réels ou de leurs ayants droit.

« La demande d'indemnisation doit être adressée à l'exploitant de l'installation dans un délai de trois ans à dater de la notification de la décision instituant la servitude. A défaut d'accord amiable, l'indemnité est fixée par le juge de l'expropriation.

« Le préjudice est estimé à la date de la décision de première instance. Toutefois, est seul pris en considération l'usage possible des immeubles et droits immobiliers un an avant l'ouverture de l'enquête publique prévue à l'article 7-2. La qualification éventuelle de terrain à bâtir est appréciée conformément aux dispositions de l'article L 13-15 du code de l'expropriation pour cause d'utilité publique.

« Le juge limite ou refuse l'indemnité si une acquisition de droits sur un terrain a, en raison de l'époque où elle a eu lieu ou de toute autre circonstance, été faite dans le but d'obtenir une indemnité.

« Le paiement des indemnités est à la charge de l'exploitant de l'installation. »

Art. 24. - L'article L 421-3 du code de l'urbanisme est complété par un second alinéa ainsi rédigé :

« Ces dispositions ne sont pas applicables aux installations classées bénéficiant de l'application des articles 7-1 à 7-4 de la loi n° 76-663 du 19 juillet 1976 relative aux installations classées pour la protection de l'environnement. »

Art. 25. - Le premier alinéa de l'article 27 de la loi n° 76-663 du 19 juillet 1976 précitée est complété par la phrase suivante :

« Les dispositions des articles 7-1 à 7-4 de la présente loi ne sont pas applicables à celles de ces installations qui relèvent du ministre de la défense. »

Art. 26. - L'article L 123-7-1 du code de l'urbanisme est ainsi rédigé :

« Art. L 123-7-1. - Lorsqu'un plan d'occupation des sols doit être révisé ou modifié pour être rendu compatible avec les prescriptions nouvelles prises en application de l'article L 111-1-1 ou avec les orientations d'un schéma directeur ou d'un schéma de secteur, approuvé ou arrêté postérieurement à l'approbation du plan, ou pour permettre la réalisation d'un nouveau projet d'intérêt général, le représentant de l'Etat en informe la commune ou l'établissement public de coopération intercommunale.

« Dans un délai d'un mois, la commune ou l'établissement public fait connaître au représentant de l'Etat s'il entend opérer la révision ou la modification nécessaire. Dans la négative ou à défaut de réponse dans ce délai, le représentant de l'Etat peut engager et approuver, après avis du conseil municipal ou de l'organe délibérant de l'établissement public et enquête publique, la révision ou la modification du plan. Il en est de même si l'intention exprimée de la commune ou de l'établissement public de procéder à la révision ou à la modification n'est pas suivie, dans un délai de six mois à compter de la notification initiale du représentant de l'Etat, d'une délibération approuvant le projet correspondant.

« Lorsqu'un plan d'occupation des sols a été rendu public, le représentant de l'Etat peut mettre en demeure le maire ou le président de l'établissement public de coopération intercommunale de rendre publiques de nouvelles dispositions du plan pour permettre la réalisation d'un nouveau projet d'intérêt général. Si ces dispositions n'ont pas été rendues publiques dans un délai de trois mois à compter de cette demande par le maire ou le président de l'établissement public, après avis du conseil municipal ou de l'organe délibérant de l'établissement public, le représentant de l'Etat peut se substituer à l'autorité compétente et les rendre publiques. »

Art. 27. - Il est inséré, dans le chapitre V du titre I^{er} du livre III du code de l'urbanisme, un article L. 315-9 ainsi rédigé :

« Art. L. 315-9. - Sont validés :

« 1^o Les autorisations de lotir délivrées à compter du 1^{er} janvier 1973 :

« a) En tant qu'elles autorisent une surface hors œuvre nette de construction résultant de l'application du coefficient d'occupation des sols à la surface totale du terrain ayant fait l'objet de la demande d'autorisation de lotir ;

« b) En tant qu'elles répartissent cette surface hors œuvre nette entre les différents lots sans tenir compte de l'application du coefficient d'occupation des sols à chacun de ces lots ;

« c) En tant qu'elles prévoient que le lotisseur procède à cette répartition dans les mêmes conditions ;

« 2^o Les permis de construire délivrés sur le fondement des dispositions mentionnées au 1^o ci-dessus en tant qu'ils autorisent l'édification de constructions d'une surface hors œuvre nette supérieure à celle qui résulte de l'application du coefficient d'occupation des sols à la surface du lot ayant fait l'objet de la demande ;

« 3^o Les certificats d'urbanisme en tant qu'ils reconnaissent des possibilités de construire résultant des dispositions validées au 1^o du présent article. »

CHAPITRE III

Défense de la forêt contre l'incendie

Art. 28. - L'article L. 321-6 du code forestier est complété par un alinéa ainsi rédigé :

« La déclaration d'utilité publique vaut autorisation des défrichements nécessaires à l'exécution des travaux auxquels elle se rapporte. Elle entraîne, en tant que de besoin, le déclassement des espaces boisés classés à protéger ou à créer en application de l'article L. 130-1 du code de l'urbanisme. »

Art. 29. - L'article L. 321-11 du code forestier est ainsi rédigé :

« Art. L. 321-11. - Dans les périmètres où des travaux ont été déclarés d'utilité publique conformément à la procédure prévue à l'article L. 321-6, et en complément de ceux-ci, l'autorité administrative peut, dans les formes et conditions prévues au paragraphe II de l'article 39 du code rural, mettre en demeure les propriétaires et, le cas échéant, les titulaires du droit d'exploitation de fonds boisés ou couverts d'une végétation arborescente d'y réaliser une mise en valeur agricole ou pastorale dans les zones où la déclaration d'utilité publique l'a jugée possible et opportune.

« Le dernier alinéa du paragraphe I, les paragraphes II et III de l'article 40 du code rural et les articles 40-1 et 41 de ce même code sont applicables. Le propriétaire peut, par dérogation aux dispositions du troisième alinéa du paragraphe II de l'article 40, faire exploiter les fonds concernés par la mise en demeure sous le régime de la convention pluriannuelle de pâturage prévue à l'article 13 de la loi n^o 72-12 du 3 janvier 1972 relative à la mise en valeur pastorale dans les régions d'économie montagnarde. Lorsque les fonds sont soumis au régime forestier, le pâturage est concédé dans les conditions fixées à l'article L. 146-1 du présent code.

« Par dérogation, le paragraphe IV de l'article 1509 du code général des impôts et l'article 16 de la loi d'orientation agricole n^o 80-502 du 4 juillet 1980 ne sont pas applicables aux fonds en nature de bois à la date de la mise en demeure prévue par le présent article.

« A la demande du ou des propriétaires concernés, le représentant de l'Etat dans le département rapporte la décision de mise en demeure prévue au premier alinéa du présent article lorsqu'il constate que la mise en valeur agricole ou pastorale occasionne des dégâts répétés de nature à compromettre l'avenir des peuplements forestiers subissant après les travaux ou des fonds forestiers voisins.

« L'autorité administrative peut, après avis des départements intéressés, déterminer les cultures susceptibles d'être entreprises sur les terrains situés dans ces périmètres ; des encouragements spéciaux, notamment financiers, peuvent être accordés à certaines cultures. Une priorité doit être donnée pour la réalisation de réseaux de desserte hydraulique des exploitations. »

Art. 30. - Dans la première phrase du second alinéa de l'article L. 224-3 du code forestier, le mot : « copropriétaires » est remplacé par le mot : « propriétaires ».

Art. 31. - Le deuxième alinéa (1^o) de l'article 52-1 du code rural est complété par les mots : « : il pourra être procédé à la destruction d'offices des boisements irréguliers ».

Art. 32. - L'article L. 322-4 du code forestier est complété par un second alinéa ainsi rédigé :

« Les dépenses auxquelles donnent lieu les travaux dont l'exécution d'office est ordonnée par le maire peuvent être financées par le département, par des groupements de collectivités territoriales ou des syndicats mixtes. Dans ce cas, est émis un titre de perception à l'encontre des propriétaires intéressés, d'un montant correspondant au mémoire des travaux faits, arrêté et rendu exécutoire. »

Art. 33. - L'article L. 322-9 du code forestier est ainsi modifié :

I. - Le début de cet article est ainsi rédigé :

« Sont punis d'un emprisonnement de onze jours à six mois et d'une amende de 1300 F à 20 000 F ou de l'une de ces deux peines seulement, ceux qui ont causé... (le reste sans changement). »

II. - Le même article est complété par un deuxième alinéa ainsi rédigé :

« Lorsqu'il y a lieu à application des articles 319 et 320 du code pénal à l'encontre de l'auteur de l'une des infractions prévues à l'alinéa précédent, les peines d'amende prévues par ces articles sont portées au double. »

III. - Le même article est complété par un troisième alinéa ainsi rédigé :

« Le tribunal peut, en outre, ordonner, aux frais du condamné, la publication intégrale ou par extraits de sa décision ou la diffusion d'un message dont il fixe explicitement les termes, informant le public des motifs et du contenu de sa décision, dans un ou plusieurs journaux qu'il désigne. »

Art. 34. - Dans le chapitre II du titre II du livre III du code forestier, après l'article L. 322-9, il est inséré un article L. 322-9-1 ainsi rédigé :

« Art. L. 322-9-1. - I. - En cas de poursuite pour infraction à l'obligation, édictée par l'article L. 322-3, de débroussailler ou de maintenir en état débroussaillé, le tribunal peut, après avoir déclaré le prévenu coupable, décider l'ajournement du prononcé de la peine contraventionnelle assorti d'une injonction de respecter ces dispositions.

« Il impartit un délai pour l'exécution des travaux nécessaires. L'injonction est assortie d'une astreinte dont il fixe le taux, qui ne peut être inférieur à 200 F et supérieur à 500 F par jour et par hectare soumis à l'obligation de débroussaillage. Il fixe également la durée maximale pendant laquelle cette astreinte est applicable.

« L'ajournement ne peut intervenir qu'une fois : il peut être ordonné même si le prévenu ne comparait pas en personne. L'exécution provisoire de la décision d'ajournement avec injonction peut être ordonnée.

« II. - A l'audience de renvoi, lorsque les travaux qui ont fait l'objet de l'injonction ont été exécutés dans le délai fixé, le tribunal peut soit dispenser le prévenu de la peine, soit prononcer les peines prévues par la loi.

« Lorsque les travaux ont été exécutés avec retard ou ne l'ont pas été, le tribunal liquide l'astreinte et prononce les peines prévues.

« La décision sur la peine intervient dans le délai fixé par le tribunal, compte tenu du délai imparti pour l'exécution des travaux.

« III. - Le taux de l'astreinte, tel qu'il a été fixé par la décision d'ajournement, ne peut être modifié.

« Pour la liquidation de l'astreinte, la juridiction apprécie l'inexécution, ou le retard dans l'exécution des travaux, en tenant compte, s'il y a lieu, de la survenance des événements qui ne sont pas imputables au prévenu.

« L'astreinte est recouvrée par le comptable du Trésor comme en matière pénale au vu d'un extrait de la décision prononcée par le tribunal. Son montant est versé au budget de la commune du lieu de l'infraction et est affecté au financement de travaux de débroussaillage obligatoire exécutés d'office en application de l'article L. 322-4. L'astreinte ne donne pas lieu à la contrainte par corps. »

Art. 35. - Il est inséré, après l'article 2-6 du code de procédure pénale, un article 2-7 ainsi rédigé :

« Art. 2-7. - En cas de poursuites pénales pour incendie volontaire commis dans les bois, forêts, landes, maquis, garrigues, plantations ou reboisements, les personnes morales de droit public peuvent se constituer partie civile devant la juridiction de jugement en vue d'obtenir le remboursement, par le condamné, des frais qu'elles ont exposés pour lutter contre l'incendie. »

Art. 36. - Les septième et huitième alinéas (3° et 4°) de l'article 44 du code pénal sont ainsi rédigés :

« 3° Contre tout condamné pour crime ou délit contre la sûreté de l'Etat ou toute personne exemptée de peine en application de l'article 101 ;

« 4° Contre tout condamné pour l'un des crimes ou délits définis par l'article 305, les deuxième et troisième alinéas de l'article 306, les articles 309, 311, 312, 435 et 437 ; ».

Art. 37. - Il est inséré, après l'article 437 du code pénal, un article 437-1 ainsi rédigé :

« Art. 437-1. - En cas de condamnation prononcée en application des articles 435 et 437 du présent code, le tribunal pourra, en outre, ordonner, aux frais du condamné, la publication intégrale ou par extraits de sa décision ou la diffusion d'un message, dont il fixe explicitement les termes, informant le public des motifs et du contenu de sa décision, dans un ou plusieurs journaux qu'il désigne. »

Art. 38. - I. - Les articles L. 351-9 et L. 351-10 du code forestier sont ainsi rédigés :

« Art. L. 351-9. - Les articles 529 à 529-2 et 530 à 530-2 du code de procédure pénale sont applicables aux contraventions des quatre premières classes intéressant les bois, forêts et terrains à boisier et réprimées par le présent code en matière de protection contre l'incendie et d'introduction de véhicules et par le code pénal en matière de dépôt ou d'abandon de matières, d'ordures ou de déchets, qui sont punies seulement d'une peine d'amende.

« Art. L. 351-10. - Un décret en Conseil d'Etat fixe le montant des amendes forfaitaires et amendes forfaitaires majorées et précise les modalités d'application de l'article L. 351-9. »

II. - L'article L. 351-11 du même code est abrogé.

Art. 39. - L'article L. 153-2 du code forestier est complété par un second alinéa ainsi rédigé :

« Il n'y a pas lieu à une telle transaction lorsque la procédure de l'amende forfaitaire doit recevoir application. »

Art. 40. - Les dispositions des articles L. 351-9 et L. 351-10 et du second alinéa de l'article L. 153-2 du code forestier entrent en vigueur le premier jour du septième mois suivant la publication de la présente loi.

Art. 41. - Les zones particulièrement exposées à un risque sismique ou cyclonique, l'intensité du risque à prendre en compte et les catégories de bâtiments, équipements et installations nouveaux soumises à des règles particulières parasismiques ou paracycloniques sont définies par décret en Conseil d'Etat.

Les conditions d'information du public sur les mesures prévues dans les zones exposées à un risque sismique ou cyclonique sont fixées par décret en Conseil d'Etat.

Art. 42. - Il est inséré, après la première phrase du premier alinéa du paragraphe 1° de l'article 5 de la loi n° 32-600 du 13 juillet 1982 relative à l'indemnisation des victimes de catastrophes naturelles, la phrase suivante : « Ces plans déterminent, en outre, les dispositions à prendre pour éviter de faire obstacle à l'écoulement des eaux et de restreindre, d'une manière nuisible, les champs d'inondation. »

Art. 43. - Il est inséré, après l'article 5 de la loi n° 32-600 du 13 juillet 1982 précitée, un article 5-1 ainsi rédigé :

« Art. 5-1. - A compter de la publication du plan d'exposition aux risques naturels prévisibles prévu par l'article 5, les dispositions du plan se substituent à celles du plan des surfaces submersibles, prévues par les articles 48 à 54 du code du domaine public fluvial et de la navigation intérieure.

« Dans les zones définies par un plan d'exposition aux risques naturels prévisibles, les digues, remblais, dépôts de matières encombrantes, clôtures, plantations, constructions et tous autres ouvrages, situés hors du domaine public, qui sont reconnus par le représentant de l'Etat faire obstacle à l'écoulement des eaux, ou restreindre d'une manière nuisible le champ des inondations, peuvent être modifiés ou supprimés et, pour ceux qui ont été établis régulièrement, moyennant paiement d'indemnités fixées comme en matière d'expropriation, sauf dans les cas prévus par l'article 109 du code rural.

« Aucun remblai, digue, dépôt de matières encombrantes, clôture, plantation, construction ou ouvrage ne pourra être établi, dans les zones exposées aux risques d'inondations définies par un plan d'exposition aux risques naturels prévisibles publié, sans qu'une déclaration n'ait été préalablement faite à l'administration par lettre recommandée, avec demande d'avis de réception.

« Pendant un délai qui commence à courir à dater de l'avis de réception, l'Etat aura la faculté d'interdire l'exécution des travaux ou d'ordonner les modifications nécessaires pour assurer le libre écoulement des eaux ou la conservation des champs d'inondation.

« Un décret en Conseil d'Etat détermine les conditions d'application du présent article, notamment les conditions dans lesquelles les installations visées au deuxième alinéa peuvent être modifiées ou supprimées, ou les modalités d'information et de mise en demeure des propriétaires, les formes de la déclaration prévue au troisième alinéa et le délai mentionné au quatrième alinéa.

« Les infractions aux dispositions des plans d'exposition aux risques naturels prévisibles qui concernent le libre écoulement des eaux et la conservation des champs d'inondation sont poursuivies comme contraventions de grande voirie et punies d'une amende de 1 000 F à 30 000 F, sans préjudice, s'il y a lieu, de la démolition des ouvrages incriminés et de la réparation des dommages causés au domaine public. »

Art. 44. - Dans les articles 1°, 2 et 3 de la loi n° 73-624 du 10 juillet 1973 relative à la défense contre les eaux, les mots : « les départements, les communes » sont remplacés par les mots : « les collectivités territoriales ».

Art. 45. - En cas de sécheresse grave mettant en péril l'alimentation en eau potable des populations, constatée par le ministre chargé de la police des eaux, des dérogations temporaires aux règles fixant les débits réservés des entreprises hydrauliques dans les bassins versants concernés peuvent être, en tant que de besoin, et après consultation

de l'exploitation ordonnées par le représentant de l'Etat dans le département, sans qu'il y ait lieu à paiement d'indemnités.

CHAPITRE V

Prévention des risques technologiques

Art. 46. - Les projets de création d'une installation ou d'un ouvrage visé à l'article 44 de la présente loi qui nécessitent une autorisation ou une décision d'approbation doivent comprendre une étude de dangers.

Un décret en Conseil d'Etat détermine, en tant que de besoin, les modalités d'application du présent article.

Art. 47. - L'article 25 du code du domaine public fluvial et de la navigation intérieure est complété par les dispositions suivantes :

« Les décisions d'autorisation ou des arrêtés complémentaires du représentant de l'Etat fixent les dispositions nécessaires pour assurer la sécurité des personnes et la protection de l'environnement.

« Indépendamment des poursuites pénales qui peuvent être exercées lorsqu'un officier de police judiciaire ou un agent public habilité à cet effet a constaté l'inobservation des conditions imposées à l'exploitant d'un des ouvrages soumis à autorisation, en application du présent article et nonobstant les dispositions de l'article 26 du présent code, le représentant de l'Etat peut mettre l'exploitant en demeure de satisfaire à ces conditions dans un délai déterminé.

« Si, à l'expiration de ce délai, l'exploitant n'a pas obtempéré à cette injonction, le représentant de l'Etat peut :

« - soit faire procéder d'office, aux frais de l'exploitant, à l'exécution des mesures prescrites ;

« - soit obliger l'exploitant à consigner entre les mains d'un comptable public une somme répondant du montant des travaux ; cette somme lui sera restituée au fur et à mesure de l'exécution des travaux ;

« - soit décider la mise hors service temporaire de l'ouvrage. »

Art. 48. - L'article 106 du code rural est complété par les dispositions suivantes :

« Les décisions d'autorisation ou des arrêtés complémentaires du représentant de l'Etat fixent les dispositions nécessaires pour assurer la sécurité des personnes et la protection de l'environnement.

« Indépendamment des poursuites pénales qui peuvent être exercées lorsqu'un officier de police judiciaire ou un agent public habilité à cet effet a constaté l'inobservation des conditions imposées à l'exploitant d'un des ouvrages soumis à autorisation, en application du présent article et nonobstant les dispositions de l'article 26 du code du domaine fluvial et de la navigation intérieure, le représentant de l'Etat peut mettre l'exploitant en demeure de satisfaire à ces conditions dans un délai déterminé.

« Si, à l'expiration de ce délai, l'exploitant n'a pas obtempéré à cette injonction, le représentant de l'Etat peut :

« - soit faire procéder d'office, aux frais de l'exploitant, à l'exécution des mesures prescrites ;

« - soit obliger l'exploitant à consigner entre les mains d'un comptable public une somme répondant du montant des travaux ; cette somme lui sera restituée au fur et à mesure de l'exécution des travaux ;

« - soit décider la mise hors service temporaire de l'ouvrage. »

Art. 49. - L. - Il est inséré avant l'article 1^{er} de la loi n° 65-498 du 29 juin 1965 relative au transport des produits chimiques par canalisations, le titre suivant :

« TITRE I^{er}. - Canalisations d'intérêt général »

II. - Dans le premier alinéa de l'article 1^{er} de la loi n° 65-498 du 29 juin 1965 précitée, après les mots : « et d'aménagement du territoire », sont insérés les mots : « sous réserve, en outre, de la sauvegarde de la sécurité des personnes et de la protection de l'environnement. ».

Art. 50. - La loi n° 65-498 du 29 juin 1965 précitée complétée par les dispositions suivantes :

« TITRE II

« Autres canalisations »

« Art. 6. - Des décrets en Conseil d'Etat déterminent les catégories de canalisations de transport de produits chimiques ne faisant pas l'objet d'une déclaration d'intérêt général et pouvant présenter des risques pour la sécurité des personnes et la protection de l'environnement. Ces décrets peuvent soumettre ces installations à déclaration et préciser les conditions de construction, de mise en service d'exploitation et de surveillance nécessaires pour assurer la sécurité et la salubrité publiques. Les frais du contrôle de l'Etat sont à la charge des transporteurs.

« TITRE III

« Dispositions applicables à toutes les canalisations »

« Art. 7. - Les fonctionnaires ou agents habilités à ce effet sont chargés de la surveillance des canalisations de transport de produits chimiques et du contrôle de l'exécution de la présente loi et des textes réglementaires pris pour son application.

« Ils pourront obtenir communication de tous documents utiles et procéder à toutes constatations utiles :

« a) Dans les locaux publics ;

« b) Dans les locaux, chantiers ou dépendances des établissements industriels ou commerciaux de toute nature dans lesquels ils auront libre accès à cet effet pendant les heures de travail ;

« c) En cas d'accident, dans les lieux et locaux sinistrés, autres que ceux qui sont mentionnés aux a et b ci-dessus, où ils auront accès pour l'exécution de l'enquête, éventuellement par décision du juge des référés en cas de désaccord du propriétaire ou des autres ayants droit.

« Art. 8. - Les infractions aux dispositions prises en application de la présente loi sont constatées par les procès-verbaux des officiers de police judiciaire ou des fonctionnaires et agents habilités à cet effet. Ces procès-verbaux sont dressés en double exemplaire dont l'un est adressé au représentant de l'Etat dans le département et l'autre au procureur de la République.

« Art. 9. - Lorsqu'un agent public habilité à cet effet constate que l'exploitation d'une canalisation de transport de produits chimiques ou l'exécution de travaux ou d'activités dans son voisinage ont lieu en méconnaissance des conditions imposées en application de la présente loi ou menacent la sécurité des personnes ou la protection de l'environnement, il en informe le représentant de l'Etat dans le département. Celui-ci peut mettre l'exploitant de l'ouvrage, ou l'exécutant des travaux ou des activités, en demeure de satisfaire à ces conditions ou de faire cesser le danger dans un délai déterminé.

« Si, à l'expiration de ce délai, l'exploitant n'a pas obtempéré à cette injonction, le représentant de l'Etat peut :

« - soit faire procéder d'office, aux frais de l'exploitant, à l'exécution des mesures prescrites ;

« - soit obliger l'exploitant à consigner entre les mains d'un comptable public une somme répondant du montant des travaux ; cette somme lui sera restituée au fur et à mesure de l'exécution des travaux ;

« - soit décider la suspension du fonctionnement de l'ouvrage.

« En cas d'urgence, il peut aussi décider la suspension des travaux ou activités entrepris par des tiers dans le voisinage de l'ouvrage. »

Art. 51. - L'article 11 de la loi de finances pour 1958 (n° 53-336 du 29 mars 1958) (deuxième partie : Moyens des services et dispositions spéciales ; Dispositions relatives aux investissements), est complété par les paragraphes IV à VII ainsi rédigés :

« IV. - Des décrets en Conseil d'Etat déterminent les catégories de canalisations de transport d'hydrocarbures liquides ou liquéfiés qui ne font pas l'objet d'une déclara-

tion d'intérêt général et qui peuvent présenter des risques pour la sécurité des personnes et la protection de l'environnement. Ces décrets peuvent soumettre ces installations à déclaration et préciser les conditions de construction, de mise en service, d'exploitation et de surveillances nécessaires pour assurer la sécurité et la sauvegarde publiques. Les frais du contrôle de l'Etat sont à la charge de l'exploitant.

« V. - Les fonctionnaires ou agents habilités à cet effet sont chargés de la surveillance des canalisations de transport d'hydrocarbures liquides ou liquéfiés, quel que soit leur statut juridique ou leur régime de construction et d'exploitation.

« Ils pourront obtenir communication de tous documents utiles et procéder à toutes constatations utiles :

« a) Dans les lieux publics ;

« b) Dans les locaux, chantiers ou dépendances des établissements industriels ou commerciaux de toute nature dans lesquels ils auront libre accès à cet effet pendant les heures de travail ;

« c) En cas d'accident dans les lieux et locaux sinistrés autres que ceux qui sont mentionnés aux a et b ci-dessus, où ils auront accès pour l'exécution de l'enquête, éventuellement par décision du juge des référés en cas de désaccord du propriétaire ou autres ayants droit.

« VI. - Les infractions aux dispositions prises en application du présent article sont constatées par les procès-verbaux des officiers de police judiciaire ou des fonctionnaires et agents habilités à cet effet. Ces procès-verbaux sont dressés en double exemplaire dont l'un est adressé au représentant de l'Etat dans le département et l'autre au procureur de la République.

« VII. - Lorsqu'un agent public habilité à cet effet constate que l'exploitation d'une canalisation de transport d'hydrocarbures liquides ou liquéfiés ou l'exécution de travaux ou d'activités dans son voisinage ont lieu en méconnaissance des conditions imposées en application du présent article ou menacent la sécurité des personnes ou la protection de l'environnement, il en informe le représentant de l'Etat dans le département. Celui-ci peut mettre l'exploitant, ou l'exécutant des travaux ou des activités, en demeure de satisfaire à ces conditions ou de faire cesser le danger dans un délai déterminé.

« Si, à l'expiration de ce délai, l'exploitant n'a pas obtempéré à cette injonction, le représentant de l'Etat peut :

« - soit faire procéder d'office, aux frais de l'exploitant, à l'exécution des mesures prescrites ;

« - soit obliger l'exploitant à consigner entre les mains d'un comptable public une somme répondant du montant des travaux ; cette somme lui sera restituée au fur et à mesure de l'exécution des travaux ;

« - soit décider la mise hors service temporaire de l'ouvrage.

« En cas d'urgence, il peut aussi décider la suspension des travaux ou activités entrepris par des tiers dans le voisinage de l'ouvrage. »

Art. 52. - Il est inséré, après l'article L. 131-1 du code des communes, un article L. 131-2 ainsi rédigé :

« Art. L. 131-2. - Le maire peut, par arrêté motivé, interdire l'accès de certaines voies ou de certaines portions de voies aux véhicules de transport de matières dangereuses visées par la directive européenne du 24 juin 1982 et de nature à compromettre la sécurité publique. »

Art. 53. - Pour les ouvrages ou installations présentant des risques dont les éventuelles conséquences financières sont manifestement disproportionnées par rapport à la valeur du capital immobilisé, l'autorité chargée de délivrer l'autorisation d'exploitation peut en subordonner la délivrance à la constitution de garanties financières. Des décrets en Conseil d'Etat déterminent les catégories d'ouvrages concernés, les régies de fixation du montant de la garantie qui devra être adaptée aux conséquences prévisibles de la réalisation du risque, ainsi que les modalités de sa mise en œuvre.

La présente loi sera exécutée comme loi de l'Etat.

Fait à Paris, le 22 juillet 1987.

FRANÇOIS MITTERRAND

Par le Président de la République :

Le Premier ministre,
JACQUES CHIRAC

Le ministre d'Etat, ministre de l'économie,
des finances et de la privatisation,
EDOUARD BALLADUR

Le garde des sceaux, ministre de la justice,
ALBIN CHALANDON

Le ministre de la défense,
ANDRÉ GIRAUD

Le ministre de l'intérieur,
CHARLES PASQUA

Le ministre de l'équipement, du logement,
de l'aménagement du territoire et des transports,
PIERRE MÉHAIGNÈRE

Le ministre de l'agriculture,
FRANÇOIS GUILLAUME

Le ministre délégué auprès du ministre de l'intérieur,
chargé de la sécurité,
ROBERT PANDRAUD

Le ministre délégué auprès du ministre de l'équipement,
du logement, de l'aménagement du territoire
et des transports, chargé de l'environnement,
ALAIN CARIGNON

(1) Travaux préparatoires : loi n° 87-565.

Sénat :

Projet de loi n° 160 (1986-1987) :

Rapport de M. Laurin, au nom de la commission des lois, n° 206 (1986-1987) :

Avis de la commission des affaires économiques, n° 205 (1986-1987) :

Discussion les 19 et 20 mai 1987 :

Adoption, après déclaration d'urgence, le 30 mai 1987.

Assemblée nationale :

Projet de loi, adopté par le Sénat, n° 781 :

Rapport de M. Tenaillon, au nom de la commission des lois, n° 370, et annexe : observations de M. Poniatowski (commission de la production) et de M. Chartron (commission de la défense) :

Discussion les 25 juin et 8 juillet 1987 et adoption le 8 juillet 1987.

Sénat :

Projet de loi, modifié par l'Assemblée nationale, n° 368 (1986-1987) :

Rapport de M. Laurin, au nom de la commission mixte paritaire, n° 370 (1986-1987) :

Discussion et adoption le 9 juillet 1987.

Assemblée nationale :

Rapport de M. Tenaillon, au nom de la commission mixte paritaire, n° 933 :

Discussion et adoption le 9 juillet 1987.

LOIS

LOI n° 95-101 du 2 février 1995 relative au renforcement de la protection de l'environnement (1)

NOR: ENVX9400049L

L'Assemblée nationale et le Sénat ont adopté.

Le Président de la République promulgue la loi dont la teneur suit :

Art. 1^{er}. – Le livre II nouveau du code rural est ainsi modifié et complété :

I. – L'article L. 200-1 est ainsi rédigé :

« Art. L. 200-1. – Les espaces, ressources et milieux naturels, les sites et paysages, les espèces animales et végétales, la diversité et les équilibres biologiques auxquels ils participent font partie du patrimoine commun de la nation.

« Leur protection, leur mise en valeur, leur restauration, leur remise en état et leur gestion sont d'intérêt général et concourent à l'objectif de développement durable qui vise à satisfaire les besoins de développement des générations présentes sans compromettre la capacité des générations futures à répondre aux leurs. Elles s'inspirent, dans le cadre des lois qui en définissent la portée, des principes suivants :

« – le principe de précaution, selon lequel l'absence de certitudes, compte tenu des connaissances scientifiques et techniques du moment, ne doit pas retarder l'adoption de mesures effectives et proportionnées visant à prévenir un risque de dommages graves et irréversibles à l'environnement à un coût économiquement acceptable ;

« – le principe d'action préventive et de correction, par priorité à la source, des atteintes à l'environnement, en utilisant les meilleures techniques disponibles à un coût économiquement acceptable ;

« – le principe pollueur-payeur, selon lequel les frais résultant des mesures de prévention, de réduction de la pollution et de lutte contre celle-ci doivent être supportés par le pollueur ;

« – le principe de participation, selon lequel chaque citoyen doit avoir accès aux informations relatives à l'environnement, y compris celles relatives aux substances et activités dangereuses. »

II. – Il est inséré un article L. 200-2 ainsi rédigé :

« Art. L. 200-2. – Les lois et règlements organisent le droit de chacun à un environnement sain et contribuent à assurer un équilibre harmonieux entre les zones urbaines et les zones rurales.

« Il est du devoir de chacun de veiller à la sauvegarde et de contribuer à la protection de l'environnement.

« Les personnes publiques et privées doivent, dans toutes leurs activités, se conformer aux mêmes exigences. »

TITRE I^{er}

DISPOSITIONS RELATIVES À LA PARTICIPATION DU PUBLIC ET DES ASSOCIATIONS EN MATIÈRE D'ENVIRONNEMENT

CHAPITRE I^{er}

De la consultation du public et des associations en amont des décisions d'aménagement

Art. 2. – Sans préjudice des dispositions de la loi n° 83-630 du 12 juillet 1983 relative à la démocratisation des enquêtes publiques et à la protection de l'environnement et de l'article L. 300-2 du code de l'urbanisme, pour les grandes opérations publiques d'aménagement d'intérêt national de l'Etat, des collectivités territoriales, des établissements publics et des sociétés d'économie mixte présentant un fort enjeu socio-économique ou ayant un impact significatif sur l'environnement, un débat public peut être organisé sur les objectifs et les caractéristiques principales des projets, pendant la phase de leur élaboration.

Il est créé une commission dite « Commission nationale du débat public ». Cette commission peut être saisie conjointement par les ministres dont dépendent les projets pouvant donner lieu à débat public et par le ministre chargé de l'environnement ainsi que, pour les projets des collectivités territoriales ou de leurs établissements publics, par le ministre chargé des collectivités locales après consultation desdites collectivités territoriales.

La Commission nationale du débat public peut aussi être saisie par au moins vingt députés ou vingt sénateurs ainsi que par les conseils régionaux territorialement concernés par le projet.

Les associations agréées de protection de l'environnement mentionnées à l'article L. 252-1 du code rural, exerçant leur activité sur l'ensemble du territoire national, peuvent demander à la commission de se saisir d'un projet tel que défini au premier alinéa.

Lorsque la commission est saisie, elle consulte les ministres concernés.

La Commission nationale du débat public est composée, à parts égales :

- de parlementaires et d'élus locaux ;
- de membres du Conseil d'Etat et des juridictions de l'ordre administratif et judiciaire ;
- de représentants d'associations agréées de protection de l'environnement exerçant leur activité sur l'ensemble du territoire national, de représentants des usagers et de personnalités qualifiées.

Elle est présidée par un conseiller d'Etat en activité ou honoraire.

La Commission nationale du débat public constitue pour chaque projet une commission particulière présidée par un de ses membres, qui organise le débat public.

Les personnes intéressées à l'opération à titre personnel ou en raison de leurs fonctions ne peuvent faire partie de la commission particulière chargée d'organiser le débat public sur ladite opération.

A l'issue du débat public, le président de la Commission nationale dresse un bilan de ce débat et en publie le compte rendu, qui est mis à la disposition du commissaire enquêteur ou de la commission d'enquête.

Un décret en Conseil d'Etat précise, en tant que de besoin, les conditions d'application du présent article, et notamment le stade d'élaboration du projet avant lequel le débat peut être organisé, les conditions de nomination du président et des membres de la commission et les conditions dans lesquelles le maître d'ouvrage peut être appelé à contribuer au financement du déroulement du débat public.

Art. 3. - La loi n° 83-630 du 12 juillet 1983 précitée est ainsi modifiée et complétée :

I. - Le troisième alinéa de l'article 2 est remplacé par quatre alinéas ainsi rédigés :

« Une liste d'aptitude est établie pour chaque département par une commission présidée par le président du tribunal administratif ou le magistrat qu'il délègue. Cette liste est rendue publique et fait l'objet d'au moins une révision annuelle.

« Le président du tribunal administratif désigne le commissaire enquêteur ou les membres de la commission d'enquête parmi les personnes figurant sur les listes d'aptitude. Son choix n'est pas limité aux listes des départements faisant partie du ressort du tribunal.

« A la demande du commissaire enquêteur ou du président de la commission d'enquête et lorsque les spécificités de l'enquête l'exigent, le président du tribunal administratif ou le magistrat qu'il délègue peut désigner un expert chargé d'assister le commissaire enquêteur ou le président de la commission d'enquête. Le coût de cette expertise est à la charge du maître d'ouvrage.

« Un décret précise les modalités d'application du présent article. »

II. - L'article 3 est complété par un alinéa ainsi rédigé :

« Nonobstant les dispositions du titre I^{er} de la loi n° 78-753 du 17 juillet 1978 portant diverses mesures d'amélioration des relations entre l'administration et le public et diverses dispositions d'ordre administratif, social et fiscal, le dossier d'enquête publique est communicable aux frais des associations de protection de l'environnement agréées au titre de l'article L. 252-1 du code rural. »

III. - L'article 8 bis est abrogé.

IV. - Le troisième alinéa de l'article 4 est ainsi rédigé :

« Il peut organiser, sous sa présidence, une réunion d'information et d'échange avec le public en présence du maître d'ouvrage. »

V. - L'article 6 est complété par deux alinéas ainsi rédigés :

« Les dispositions de l'alinéa précédent s'appliquent également lorsqu'une décision a été prise sans que l'enquête publique requise par la présente loi ait eu lieu.

« Tout projet d'une collectivité territoriale ou d'un groupement de collectivités territoriales ayant donné lieu à des conclusions défavorables du commissaire enquêteur ou de la commission d'enquête doit faire l'objet d'une délibération de l'organe délibérant de la collectivité ou du groupement concerné. »

Art. 4. - Le code de l'expropriation pour cause d'utilité publique est ainsi modifié :

I. - L'article L. 12-5 est complété par un alinéa ainsi rédigé :

« En cas d'annulation par une décision définitive du juge administratif de la déclaration d'utilité publique ou de l'arrêté de cessibilité, tout exproprié peut faire constater par le juge de l'expropriation que l'ordonnance portant transfert de propriété est dépourvue de base légale. »

II. - Il est inséré, après l'article L. 23-1, un article L. 23-2 ainsi rédigé :

« Art. L. 23-2. - Dans les cas où les atteintes à l'environnement ou au patrimoine culturel que risque de provoquer un projet d'aménagement ou d'ouvrage le justifient, la déclaration d'utilité publique peut comporter des prescriptions particulières destinées notamment à réduire ou à compenser les conséquences dommageables de ces aménagements ou ouvrages pour l'environnement. »

III. - L'intitulé du chapitre III du titre II est ainsi rédigé :

« Atteintes portées aux exploitations agricoles et à l'environnement ou au patrimoine culturel par des ouvrages publics. »

CHAPITRE II

De l'agrément des associations de protection de l'environnement et de l'action civile

Art. 5. - Le livre II nouveau du code rural est ainsi modifié et complété :

I. - L'article L. 252-1 est ainsi rédigé :

« Art. L. 252-1. - Lorsqu'elles exercent leurs activités depuis au moins trois ans, les associations régulièrement déclarées et exerçant leurs activités statutaires dans le domaine de la protection de la nature, de l'amélioration du cadre de vie, de la protection de l'eau, de l'air, des sols, des sites et des paysages, de l'urbanisme, ou ayant pour objet la lutte contre les pollutions et les nuisances et, d'une manière générale, œuvrant principalement pour la protection de l'environnement, peuvent faire l'objet d'un agrément motivé de l'autorité administrative.

« Dans les départements du Bas-Rhin, du Haut-Rhin et de la Moselle, la procédure d'agrément est applicable aux associations inscrites depuis trois ans au moins.

« Ces associations sont dites "associations agréées de protection de l'environnement".

« Cet agrément est attribué dans des conditions prévues par décret en Conseil d'Etat. Il peut être retiré lorsque l'association ne satisfait plus aux conditions qui ont conduit à le délivrer.

« Les associations exerçant leurs activités dans les domaines mentionnés au premier alinéa ci-dessus et agréées antérieurement à la publication de la présente loi sont réputées agréées en application du présent article.

« Les décisions prises en application du présent article sont soumises à un contentieux de pleine juridiction. »

II. - L'article L. 252-2 est ainsi rédigé :

« Art. L. 252-2. - Les associations agréées de protection de l'environnement mentionnées à l'article L. 252-1 ainsi que les associations mentionnées à l'article L. 233-2 sont appelées, dans le cadre des lois et règlements en vigueur, à participer à l'action des organismes publics concernant l'environnement. »

III. - L'article L. 252-3 est ainsi rédigé :

« Art. L. 252-3. - Les associations agréées mentionnées à l'article L. 252-2 peuvent exercer les droits reconnus à la partie civile en ce qui concerne les faits portant un préjudice direct ou indirect aux intérêts collectifs qu'elles ont pour objet de défendre et constituant une infraction aux dispositions législatives relatives à la protection de la nature et de l'environnement, à l'amélioration du cadre de vie, à la protection de l'eau, de l'air, des sols, des sites et paysages, à l'urbanisme, ou ayant pour objet la lutte contre les pollutions et les nuisances, ainsi qu'aux textes pris pour leur application. »

IV. - Il est inséré un article L. 252-5 ainsi rédigé :

« Art. L. 252-5. - Lorsque plusieurs personnes physiques identifiées ont subi des préjudices individuels qui ont été causés par le fait d'une même personne et qui ont une origine commune, dans les domaines mentionnés à l'article L. 252-3, toute association agréée au titre de l'article L. 252-1 peut, si elle a été mandatée par au moins deux des personnes physiques concernées, agir en réparation devant toute juridiction au nom de celles-ci.

« Le mandat ne peut être sollicité. Il doit être donné par écrit par chaque personne physique concernée.

« Toute personne physique ayant donné son accord à l'exercice d'une action devant une juridiction pénale est considérée en ce cas comme exerçant les droits reconnus à la partie civile, en application du code de procédure pénale. Toutefois, les significations et notifications sont adressées à l'association.

« L'association qui exerce une action en justice en application des dispositions des alinéas précédents peut se constituer partie civile devant le juge d'instruction ou la juridiction de jugement du siège social de l'entreprise mise en cause ou, à défaut, du lieu de la première infraction. »

Art. 6. - I. - Il est inséré, dans le titre V du livre II du code rural, un chapitre III ainsi rédigé :

« Chapitre III

« Action civile des personnes morales de droit public

« Art. L. 253-1. - L'Agence de l'environnement et de la maîtrise de l'énergie, le Conservatoire de l'espace littoral et des rivages lacustres, les agences financières de bassin et la Caisse nationale des monuments historiques et des sites peuvent exercer les droits reconnus à la partie civile en ce qui concerne les faits portant un préjudice direct ou indirect aux intérêts qu'ils ont pour objet de défendre et constituant une infraction aux dispositions législatives relatives à la protection de la nature et de l'environnement, à l'amélioration du cadre de vie, à la protection de l'eau, de l'air, des sols, des sites et paysages, à l'urbanisme ou ayant pour objet la lutte contre les pollutions et les nuisances, ainsi qu'aux textes pris pour leur application.

« Sans préjudice de l'indemnisation des autres dommages subis, les personnes morales de droit public mentionnées à l'alinéa précédent intervenues matériellement ou financièrement ont droit au remboursement, par le ou les responsables, des frais exposés par elles. »

Art. 7. - I. - Sont abrogés :

- le dernier alinéa de l'article 24 et le dernier alinéa de l'article 26 de la loi n° 75-633 du 15 juillet 1975 relative à l'élimination des déchets et à la récupération des matériaux ;
- l'article 35 de la loi n° 79-1150 du 29 décembre 1979 relative à la publicité, aux enseignes et préenseignes ;
- l'article 13 de la loi n° 91-2 du 3 janvier 1991 relative à la circulation des véhicules terrestres dans les espaces naturels et portant modification du code des communes ;
- l'article 32 de la loi n° 92-654 du 13 juillet 1992 relative au contrôle de l'utilisation et de la dissémination des organismes génétiquement modifiés et modifiant la loi n° 76-663 du 19 juillet 1976 relative aux installations classées pour la protection de l'environnement ;
- l'article 26 de la loi n° 92-1444 du 31 décembre 1992 relative à la lutte contre le bruit ;
- le second alinéa de l'article L. 238-9 du code rural.

II. - Dans l'article 22-2 de la loi n° 76-663 du 19 juillet 1976 relative aux installations classées pour la protection de l'environnement, après les mots : « article 1^{er} de la présente loi », sont insérés les mots : « ainsi que les associations agréées de protection de l'environnement définies à l'article L. 252-1 du code rural. »

III. - Dans l'article 42 de la loi n° 92-3 du 3 janvier 1992 sur l'eau, après les mots : « article 2 », sont insérés les mots : « ainsi que les associations agréées de protection de l'environnement définies à l'article L. 252-1 du code rural. »

IV. - Au septième alinéa de l'article L. 160-1 du code de l'urbanisme, les mots : « association, soit reconnue d'utilité publique, soit régulièrement déclarée depuis trois ans au moins et agréée, se proposant par ses statuts d'agir pour la protection et l'amélioration du cadre de vie et de l'environnement, » sont remplacés par les mots : « association agréée de protection de l'environnement en application des dispositions de l'article L. 252-1 du code rural. »

V. - Au cinquième alinéa de l'article L. 480-1 du code de l'urbanisme, les mots : « association remplissant les conditions fixées par l'article L. 160-1 (3^e alinéa) » sont remplacés par les mots : « association agréée de protection de l'environnement en application des dispositions de l'article L. 252-1 du code rural ».

Art. 8. - L'article L. 252-4 du code rural est complété par un alinéa ainsi rédigé :

« Toute association agréée au titre de l'article L. 252-1 justifie d'un intérêt pour agir contre toute décision administrative ayant un rapport direct avec son objet et ses activités statutaires et produisant des effets dommageables pour l'environnement sur tout ou partie du territoire pour lequel elle bénéficie de l'agrément. »

CHAPITRE III

Du conseil départemental et du comité régional de l'environnement

Art. 9. - Il est institué, dans chaque département, un conseil départemental de l'environnement. Ce conseil est composé notamment de membres de la commission des sites, perspectives et paysages, du conseil départemental de la chasse et de la faune sauvage, de la commission départementale des carrières, du conseil départemental d'hygiène, représentant de façon équilibrée et en tenant compte de leur représentativité les différents intérêts en présence. Il est présidé par le préfet ou par son représentant.

Il peut être saisi pour avis par le préfet ou le président du conseil général sur toute question relative à l'environnement ou au cadre de vie du département et qui ne relève pas de la compétence exclusive de l'un des organismes mentionnés au premier alinéa. Il est consulté également dans le cas prévu à l'article 30 de la présente loi.

Lorsque le conseil délibère sur une compétence détenue par le département, la présidence est assurée par le président du conseil général ou son représentant.

Un décret en Conseil d'Etat précise les conditions d'application du présent article.

Art. 10. - Il peut être institué, dans chaque région, un comité régional de l'environnement.

Présidé par le président du conseil régional ou par son représentant, ce comité est composé de conseillers régionaux et, à parité, de représentants des associations agréées de protection de l'environnement et de personnalités qualifiées.

Il est chargé par le président du conseil régional ou par le président du conseil économique et social régional d'une mission de réflexion, de proposition et de conciliation sur tout sujet ou projet d'intérêt régional ayant trait à l'environnement.

A ce titre, il peut établir, en liaison avec les départements concernés, un inventaire du patrimoine paysager de la région.

TITRE II

DISPOSITIONS RELATIVES À LA PRÉVENTION DES RISQUES NATURELS

CHAPITRE I^{er}

Des mesures de sauvegarde des populations menacées par certains risques naturels majeurs

Art. 11. - Sans préjudice des dispositions prévues au 6^e de l'article L. 131-2 et à l'article L. 131-7 du code des communes, lorsqu'un risque prévisible de mouvements de terrain, d'avalanches ou de crues torrentielles menace gravement des vies humaines, les biens exposés à ce risque peuvent être expropriés par l'Etat dans les conditions prévues par le code de l'expropriation pour cause d'utilité publique et sous réserve que les moyens de sauvegarde et de protection des populations s'avèrent plus coûteux que les indemnités d'expropriation.

La procédure prévue par les articles L. 15-6 à L. 15-8 du code de l'expropriation pour cause d'utilité publique est

applicable lorsque l'extrême urgence rend nécessaire l'exécution immédiate de mesures de sauvegarde.

Toutefois, pour la détermination du montant des indemnités qui doit permettre le remplacement des biens expropriés, il n'est pas tenu compte de l'existence du risque.

Art. 12. — Sans préjudice des dispositions de l'article L. 13-14 du code de l'expropriation pour cause d'utilité publique, les acquisitions d'immeubles peuvent ne donner lieu à aucune indemnité ou qu'à une indemnité réduite si, en raison de l'époque à laquelle elles ont eu lieu, il apparaît qu'elles ont été faites dans le but d'obtenir une indemnité supérieure au prix d'achat.

Sont présumées faites dans ce but, sauf preuve contraire, les acquisitions postérieures à l'ouverture de l'enquête publique préalable à l'approbation d'un plan de prévention des risques naturels prévisibles rendant inconstructible la zone concernée ou, en l'absence d'un tel plan, postérieures à l'ouverture de l'enquête publique préalable à l'expropriation.

Art. 13. — Il est créé un fonds de prévention des risques naturels majeurs chargé de financer, dans la limite de ses ressources, les indemnités allouées en vertu des dispositions de l'article 11 ainsi que les dépenses liées à la limitation de l'accès et à la démolition éventuelle des biens exposés afin d'en empêcher toute occupation future.

Ce fonds est alimenté par un prélèvement sur le produit des primes ou cotisations additionnelles relatives à la garantie contre le risque de catastrophes naturelles, prévus à l'article L. 125-2 du code des assurances. Ce prélèvement s'applique sur le produit des primes ou cotisations additionnelles émises à compter d'un délai de six semaines après la publication de la présente loi. Il est versé par les entreprises d'assurances ou leur représentant fiscal visé à l'article 1004 bis du code général des impôts.

Le taux de ce prélèvement est fixé à 2,5 p. 100. Le prélèvement est recouvré suivant les mêmes règles, sous les mêmes garanties et les mêmes sanctions que la taxe sur les conventions d'assurance prévue aux articles 991 et suivants du code général des impôts.

En outre, le fonds peut recevoir des avances de l'Etat.

La gestion comptable et financière du fonds est assurée par la caisse centrale de réassurance dans un compte distinct de ceux qui retracent les autres opérations pratiquées par cet établissement. Les frais exposés par la caisse centrale de réassurance pour cette gestion sont imputés sur le fonds.

Art. 14. — A compter de la publication de l'arrêté d'ouverture de l'enquête publique préalable à l'expropriation réalisée en application de l'article 11, aucun permis de construire ni aucune autorisation administrative susceptible d'augmenter la valeur des biens à exproprier ne peut être délivré jusqu'à la conclusion de la procédure d'expropriation dans un délai maximal de cinq ans si l'avis du Conseil d'Etat n'est pas intervenu dans ce délai.

La personne morale de droit public au nom de laquelle un permis de construire ou une autorisation administrative a été délivré en méconnaissance des dispositions du premier alinéa ci-dessus ou en contradiction avec les dispositions d'un plan de prévention des risques naturels prévisibles rendues opposables est tenue de rembourser au fonds mentionné à l'article 13 le coût de l'expropriation des biens ayant fait l'objet de ce permis ou de cette autorisation.

Art. 15. — Le Gouvernement présente au Parlement, en annexe à la loi de finances de l'année, un rapport sur la gestion du fonds de prévention des risques naturels majeurs.

Un décret en Conseil d'Etat précise les modalités d'application du présent chapitre.

CHAPITRE II

Des plans de prévention des risques naturels prévisibles

Art. 16. — La loi n° 87-565 du 22 juillet 1987 relative à l'organisation de la sécurité civile, à la protection de la forêt contre l'incendie et à la prévention des risques majeurs est ainsi modifiée :

1. — Les articles 40-1 à 40-7 ci-après sont insérés au début du chapitre IV :

« Art. 40-1. — L'Etat élabore et met en application des plans de prévention des risques naturels prévisibles tels que les inondations, les mouvements de terrain, les avalanches, les incendies de forêt, les séismes, les éruptions volcaniques, les tempêtes ou les cyclones.

« Ces plans ont pour objet, en tant que de besoin :

« 1° de délimiter les zones exposées aux risques en tenant compte de la nature et de l'intensité du risque encouru, d'y interdire tout type de construction, d'aménagement ou d'exploitation agricole, forestière, artisanale, commerciale ou industrielle ou, dans le cas où des constructions, ouvrages, aménagements ou exploitations agricoles, forestières, artisanales, commerciales ou industrielles pourraient y être autorisés, prescrire les conditions dans lesquelles ils doivent être réalisés, utilisés ou exploités ;

« 2° de délimiter les zones qui ne sont pas directement exposées aux risques mais où des constructions, des ouvrages, des aménagements ou des exploitations agricoles, forestières, artisanales, commerciales ou industrielles pourraient aggraver des risques ou en provoquer de nouveaux et y prévoir des mesures d'interdiction ou des prescriptions telles que prévues au 1° du présent article ;

« 3° de définir les mesures de prévention, de protection et de sauvegarde qui doivent être prises, dans les zones mentionnées au 1° et au 2° du présent article, par les collectivités publiques dans le cadre de leurs compétences, ainsi que celles qui peuvent incomber aux particuliers ;

« 4° de définir, dans les zones mentionnées au 1° et au 2° du présent article, les mesures relatives à l'aménagement, l'utilisation ou l'exploitation des constructions, des ouvrages, des espaces mis en culture ou plantés existants à la date de l'approbation du plan qui doivent être prises par les propriétaires, exploitants ou utilisateurs.

« La réalisation des mesures prévues aux 3° et 4° du présent article peut être rendue obligatoire en fonction de la nature et de l'intensité du risque dans un délai de cinq ans, pouvant être réduit en cas d'urgence. A défaut de mise en conformité dans le délai prescrit, le représentant de l'Etat dans le département peut, après mise en demeure non suivie d'effet, ordonner la réalisation de ces mesures aux frais du propriétaire, de l'exploitant ou de l'utilisateur.

« Les mesures de prévention prévues aux 3° et 4° ci-dessus, concernant les terrains boisés, lorsqu'elles imposent des règles de gestion et d'exploitation forestière ou la réalisation de travaux de prévention concernant les espaces boisés mis à la charge des propriétaires et exploitants forestiers, publics ou privés, sont prises conformément aux dispositions du titre II du livre III et du livre IV du code forestier.

« Les travaux de prévention imposés en application du 4° à des biens construits ou aménagés conformément aux dispositions du code de l'urbanisme avant l'approbation du plan et mis à la charge des propriétaires, exploitants ou utilisateurs ne peuvent porter que sur des aménagements limités.

« Art. 40-2. — Lorsqu'un projet de plan de prévention des risques contient certaines des dispositions mentionnées au 1° et au 2° de l'article 40-1 et que l'urgence le justifie, le représentant de l'Etat dans le département peut, après consultation des maires concernés, les rendre immédiatement opposables à toute personne publique ou privée par une décision rendue publique.

« Ces dispositions cessent d'être opposables si elles ne sont pas reprises dans le plan approuvé ou si le plan n'est pas approuvé dans un délai de trois ans.

« Art. 40-3. — Après enquête publique et après avis des conseils municipaux des communes sur le territoire desquelles il doit s'appliquer, le plan de prévention des risques est approuvé par arrêté préfectoral.

« Art. 40-4. — Le plan de prévention des risques approuvé vaut servitude d'utilité publique. Il est annexé au

plan d'occupation des sols, conformément à l'article L. 126-1 du code de l'urbanisme.

« Le plan de prévention des risques approuvé fait l'objet d'un affichage en mairie et d'une publicité par voie de presse locale en vue d'informer les populations concernées.

« Art. 40-5. - Le fait de construire ou d'aménager un terrain dans une zone interdite par un plan de prévention des risques ou de ne pas respecter les conditions de réalisation, d'utilisation ou d'exploitation prescrites par ce plan est puni des peines prévues à l'article L. 480-4 du code de l'urbanisme.

« Les dispositions des articles L. 460-1, L. 480-1, L. 480-2, L. 480-3, L. 480-5 à L. 480-9 et L. 480-12 du code de l'urbanisme sont également applicables aux infractions visées au premier alinéa du présent article, sous la seule réserve des conditions suivantes :

« 1° Les infractions sont constatées, en outre, par les fonctionnaires et agents commissionnés à cet effet par l'autorité administrative compétente et assermentés ;

« 2° Pour l'application de l'article L. 480-5, le tribunal statue au vu des observations écrites ou après audition du maire ou du fonctionnaire compétent, même en l'absence d'avis de ces derniers, soit sur la mise en conformité des lieux ou des ouvrages avec les dispositions du plan, soit sur leur rétablissement dans l'état antérieur ;

« 3° Le droit de visite prévu à l'article L. 460-1 du code de l'urbanisme est ouvert aux représentants de l'autorité administrative compétente.

« Art. 40-6. - Les plans d'exposition aux risques naturels prévisibles approuvés en application du I de l'article 5 de la loi n° 82-600 du 13 juillet 1982 relative à l'indemnisation des victimes de catastrophes naturelles valent plan de prévention des risques naturels prévisibles à compter de la publication du décret prévu à l'article 40-7. Il en est de même des plans de surfaces submersibles établis en application des articles 48 à 54 du code du domaine public fluvial et de la navigation intérieure, des périmètres de risques situés en application de l'article R. 111-3 du code de l'urbanisme, ainsi que des plans de zones sensibles aux incendies de forêt établis en application de l'article 21 de la loi n° 91-5 du 3 janvier 1991 modifiant diverses dispositions intéressant l'agriculture et la forêt. Leur modification ou leur révision est soumise aux dispositions de la présente loi.

« Les plans ou périmètres visés à l'alinéa précédent en cours d'élaboration à la date de promulgation de la loi n° 95-101 du 2 février 1995 relative au renforcement de la protection de l'environnement sont considérés comme des projets de plans de prévention des risques naturels, sans qu'il soit besoin de procéder aux consultations ou enquêtes publiques déjà organisées en application des procédures antérieures propres à ces documents.

« Art. 40-7. - Un décret en Conseil d'Etat précise les conditions d'application des articles 40-1 à 40-6. Il définit notamment les éléments constitutifs et la procédure d'élaboration et de révision des plans de prévention des risques, les conditions dans lesquelles sont prises les mesures prévues aux 3° et 4° de l'article 40-1. »

II. - L'article 41 est ainsi rédigé :

« Art. 41. - Dans les zones particulièrement exposées à un risque sismique ou cyclonique, des règles particulières de construction parasismique ou paracyclonique peuvent être imposées aux équipements, bâtiments et installations.

« Si un plan de prévention des risques est approuvé dans l'une des zones mentionnées au premier alinéa, il peut éventuellement fixer, en application de l'article 40-1 de la présente loi, des règles plus sévères.

« Un décret en Conseil d'Etat définit les modalités d'application du présent article. »

Art. 17. - Il est inséré, dans le code des assurances, un article L. 121-16 ainsi rédigé :

« Art. L. 121-16. - Toute clause des contrats d'assurance tendant à subordonner le versement d'une indemnité en

réparation d'un dommage causé par une catastrophe naturelle au sens de l'article L. 125-1 à un immeuble bâti à sa reconstruction sur place est réputée non écrite dès lors que l'espace est soumis à un plan de prévention des risques naturels prévisibles. »

Art. 18. - Le I de l'article 5 et l'article 5-1 de la loi n° 82-600 du 13 juillet 1982 relative à l'indemnisation des victimes de catastrophes naturelles sont abrogés.

Art. 19. - L'article L. 125-6 du code des assurances est ainsi modifié :

I. - Au premier alinéa, les mots : « plan d'exposition aux risques naturels prévisibles, défini par le premier alinéa de l'article 5-1 de la loi n° 82-600 du 13 juillet 1982 » sont remplacés par les mots : « plan de prévention des risques naturels prévisibles approuvé dans les conditions prévues par la loi n° 87-565 du 22 juillet 1987 relative à l'organisation de la sécurité civile, à la protection de la forêt contre l'incendie et à la prévention des risques majeurs ».

II. - Au quatrième alinéa, les mots : « plan d'exposition » sont remplacés par les mots : « plan de prévention des risques ».

III. - Au quatrième alinéa, les mots : « prescriptions visées par le premier alinéa du I de l'article 5 de la loi n° 82-600 du 13 juillet 1982 relative à l'indemnisation des victimes de catastrophes naturelles » sont remplacés par les mots : « mesures visées au 4° de l'article 40-1 de la loi n° 87-565 du 22 juillet 1987 précitée ».

Art. 20. - I. - L'article 16 de la loi n° 92-3 du 3 janvier 1992 sur l'eau est ainsi rédigé :

« Art. 16. - Dans les parties submersibles des vallées et dans les autres zones inondables, les plans de prévention des risques naturels prévisibles institués par la loi n° 87-565 du 22 juillet 1987 relative à l'organisation de la sécurité civile, à la protection de la forêt contre l'incendie et à la prévention des risques majeurs définissent en tant que de besoin les interdictions et les prescriptions techniques à respecter afin d'assurer le libre écoulement des eaux et la conservation, la restauration ou l'extension des champs d'inondation. »

II. - Les articles 48 à 54 du code du domaine public fluvial et de la navigation intérieure sont abrogés.

III. - Au I de l'article 46 de la loi n° 92-3 du 3 janvier 1992 précitée, la mention des articles 48 à 54 du code du domaine public fluvial et de la navigation intérieure est supprimée.

Art. 21. - L'article 21 de la loi n° 91-5 du 3 janvier 1991 modifiant diverses dispositions intéressant l'agriculture et la forêt est ainsi rédigé :

« Art. 21. - Afin de définir les mesures de prévention à mettre en œuvre dans les zones sensibles aux incendies de forêt, le préfet élabore, en concertation avec les conseils régionaux et conseils généraux intéressés, un plan de prévention des risques naturels prévisibles institué par la loi n° 87-565 du 22 juillet 1987 relative à l'organisation de la sécurité civile, à la protection de la forêt contre l'incendie et à la prévention des risques majeurs. »

Art. 22. - A l'article L. 443-2 du code de l'urbanisme, il est inséré, avant le dernier alinéa, un alinéa ainsi rédigé :

« Si l'une des zones visées au présent article est couverte par un plan de prévention des risques naturels prévisibles établi en application de la loi n° 87-565 du 22 juillet 1987 relative à l'organisation de la sécurité civile, à la protection de la forêt contre l'incendie et à la prévention des risques majeurs, les prescriptions fixées en application du présent article doivent être compatibles avec celles définies par ce plan. »

CHAPITRE III

De l'entretien régulier des cours d'eau

Art. 23. - Le livre I^{er} du code rural est ainsi modifié et complété :

I. - Le chapitre III du titre III est ainsi intitulé :
« Curage, entretien, élargissement et redressement. »

II. - Avant l'article 114, sont insérés les mots :

« Section 1

« Curage et entretien. »

III. - L'article 114 est ainsi rédigé :

« Art. 114. - Sans préjudice des articles 556 et 557 du code civil et des dispositions de la loi n° 92-3 du 3 janvier 1992 sur l'eau, le propriétaire riverain est tenu à un curage régulier pour rétablir le cours d'eau dans sa largeur et sa profondeur naturelles, à l'entretien de la rive par élagage et recépage de la végétation arborée et à l'enlèvement des embâcles et débris, flottants ou non, afin de maintenir l'écoulement naturel des eaux, d'assurer la bonne tenue des berges et de préserver la faune et la flore dans le respect du bon fonctionnement des écosystèmes aquatiques. »

IV. - Le premier alinéa de l'article 115 est remplacé par deux alinéas ainsi rédigés :

« Il est pourvu au curage et à l'entretien des cours d'eau non domaniaux ainsi qu'à l'entretien des ouvrages qui s'y rattachent de la manière prescrite par les anciens règlements ou d'après les usages locaux.

« Toutefois, les propriétaires riverains ne sont assujettis à recevoir sur leurs terrains les matières de curage que si leur composition n'est pas incompatible avec la protection des sols et des eaux, notamment en ce qui concerne les métaux lourds et autres éléments toxiques qu'elles peuvent contenir. »

V. - L'article 116 est ainsi modifié :

a) Le premier alinéa est ainsi rédigé :

« A défaut d'anciens règlements ou usages locaux, il est procédé en conformité des dispositions régissant les associations syndicales. » ;

b) Il est ajouté un troisième alinéa ainsi rédigé :

« Le présent article s'applique sans préjudice des dispositions de l'article 31 de la loi n° 92-3 du 3 janvier 1992 précitée. »

VI. - A l'article 118, les mots : « le tribunal administratif, sauf recours au Conseil d'Etat » sont remplacés par les mots : « les juridictions administratives ».

VII. - L'article 119 est ainsi rédigé :

« Art. 119. - Pendant la durée des travaux, les propriétaires sont tenus de laisser passer sur leurs terrains les fonctionnaires et agents chargés de la surveillance, les entrepreneurs et ouvriers, ainsi que les engins mécaniques strictement nécessaires à la réalisation des travaux.

« Les terrains actuellement bâtis ou clos de murs ainsi que les cours et les jardins attenants aux habitations sont exempts de la servitude en ce qui concerne le passage des engins.

« Ce droit s'exerce autant que possible en suivant la rive du cours d'eau et en respectant les arbres et les plantations existants. »

VIII. - Après l'article 119, sont insérés les mots :

« Section 2

« Elargissement, régularisation et redressement »

IX. - L'article 120 est ainsi rétabli :

« Art. 120. - Sans préjudice des dispositions de la loi n° 92-3 du 3 janvier 1992 sur l'eau, l'exécution des travaux d'élargissement, de régularisation et de redressement des cours d'eau non domaniaux est poursuivie dans les conditions prévues aux articles 116 à 118. »

X. - Après l'article 120, sont insérés les mots :

« Section 3

« Dispositions communes »

XI. - L'article 121 est ainsi rédigé :

« Art. 121. - Un programme pluriannuel d'entretien et de gestion, dénommé plan simple de gestion, peut être sou-

mis à l'agrément du représentant de l'Etat dans le département par tout propriétaire riverain d'un cours d'eau non domanial et toute association syndicale de propriétaires riverains.

« Le bénéfice des aides de l'Etat et de ses établissements publics attachées au curage, à l'entretien et à la restauration des cours d'eau est accordé prioritairement aux propriétaires qui établissent un plan simple de gestion ou y souscrivent.

« Le représentant de l'Etat dans le département accorde son agrément après avis, le cas échéant, de la commission locale de l'eau instituée en application de l'article 5 de la loi n° 92-3 du 3 janvier 1992 sur l'eau.

« Le plan comprend :

« - un descriptif de l'état initial du cours d'eau, de son lit, des berges, de la faune et de la flore ;

« - un programme annuel de travaux d'entretien et de curage et, si nécessaire, un programme de travaux de restauration, précisant notamment les techniques employées et les conséquences sur l'environnement ;

« - un plan de financement de l'entretien, de la gestion et, s'il y a lieu, des travaux de restauration.

« Le plan est valable pour une période de cinq ans éventuellement renouvelable. »

XII. - Au premier alinéa de l'article 122, les mots : « d'entretien » sont insérés après le mot « curage ».

XIII. - Après l'article 122, il est inséré deux articles 122-1 et 122-2 ainsi rédigés :

« Art. 122-1. - Les propriétaires riverains de canaux d'arrosage désaffectés rétrocédés par les associations syndicales autorisées sont tenus de les entretenir pour maintenir leur fonction d'écoulement des eaux pluviales.

« Art. 122-2. - Un décret en Conseil d'Etat fixe, en tant que de besoin, les conditions d'application du présent chapitre. »

Art. 24. - Après l'article 25 de la loi du 21 juin 1865 sur les associations syndicales, il est inséré un article 25-1 ainsi rédigé :

« Art. 25-1. - Dans le cas d'interruption ou de défaut d'entretien par une association syndicale des travaux prévus au 1° de l'article 1^{er} de la présente loi, lorsqu'une des collectivités territoriales mentionnées à l'article 31 de la loi n° 92-3 du 3 janvier 1992 sur l'eau prend l'engagement d'exécuter ceux-ci, le préfet peut, sur demande de cette collectivité, prononcer, par arrêté motivé, la dissolution de l'association syndicale s'il estime que le maintien de cette dernière serait susceptible de gêner l'exécution ou l'entretien desdits travaux.

« Les ouvrages ou travaux détenus par l'association syndicale sont transférés sans préjudice des droits des tiers à la collectivité locale qui en assure la charge dans les conditions fixées à l'article L. 151-40 du code rural.

« Ces dispositions sont applicables aux associations syndicales créées antérieurement à la présente loi. »

Art. 25. - L'article 31 de la loi n° 92-3 du 3 janvier 1992 précitée est ainsi modifié :

I. - Au premier alinéa, les mots : « la procédure prévue par les deux derniers alinéas de l'article 175 et les articles 176 à 179 du code rural » sont remplacés par les mots : « les articles L. 151-36 à L. 151-40 du code rural ».

II. - Au onzième alinéa, les mots : « article 175 du code rural » sont remplacés par les mots : « article L. 151-36 du code rural ».

III. - Au douzième alinéa, les mots : « article 176 du code rural » sont remplacés par les mots : « article L. 151-37 du code rural ».

Art. 26. - Les quatrième et cinquième alinéas de l'article 5 de la loi n° 83-663 du 22 juillet 1983 complétant la loi n° 83-8 du 7 janvier 1983 relative à la répartition de compétences entre les communes, les départements, les régions et l'Etat sont remplacés par un alinéa ainsi rédigé :

« Les départements ou leurs groupements sont compétents pour aménager, entretenir et exploiter les cours d'eaux,

canaux, lacs et plans d'eau domaniaux, rayés de la nomenclature des voies navigables ou n'y ayant jamais figuré, qui leur sont transférés par décret en Conseil d'Etat sur proposition du ou des conseils généraux concernés.»

Art. 27. — L'article 6 de la loi n° 92-3 du 3 janvier 1992 précitée est complété par un alinéa ainsi rédigé :

« Le représentant de l'Etat dans le département peut, après concertation avec les parties concernées, réglementer sur des cours d'eau ou parties de cours d'eau non domaniaux la circulation des engins nautiques de loisirs non motorisés ou la pratique du tourisme, des loisirs et des sports nautiques afin d'assurer la protection des principes mentionnés à l'article 2 de la présente loi. »

Art. 28. — L'article 6 de la loi n° 92-3 du 3 janvier 1992 précitée est complété par un alinéa ainsi rédigé :

« La responsabilité civile des riverains des cours d'eau non domaniaux ne saurait être engagée au titre des dommages causés ou subis à l'occasion de la circulation des engins nautiques de loisirs non motorisés ou de la pratique du tourisme, des loisirs et des sports nautiques qu'en raison de leurs actes fautifs. »

Art. 29. — L'article 130 du code minier est complété par un alinéa ainsi rédigé :

« Pour les cours d'eau situés en zones de montagne, une évaluation des excédents de débit solide est effectuée, par bassin de rivière, par les services de l'Etat. Au vu de cette évaluation, le préfet accorde, après avis de la commission des carrières, des droits d'extraction temporaires lorsqu'il est constaté un encombrement du lit de nature à provoquer des inondations. Ces autorisations d'extraction sont notamment accordées pour la réalisation de travaux de consolidation des berges ou la création de digues. »

TITRE III

DISPOSITIONS RELATIVES À LA CONNAISSANCE, À LA PROTECTION ET À LA GESTION DES ESPACES NATURELS

CHAPITRE I^{er}

Inventaire départemental du patrimoine naturel

Art. 30. — Il est établi par l'Etat, dans chaque département, un inventaire départemental du patrimoine naturel.

Cet inventaire recense :

- les sites, paysages et milieux naturels définis en application de textes dont la liste est fixée par décret ;
- les mesures de protection de l'environnement prises en application des textes dont la liste est fixée par décret, ainsi que les moyens de gestion et de mise en valeur qui s'y rapportent, le cas échéant.

L'inventaire départemental du patrimoine naturel fait l'objet de modifications périodiques pour tenir compte des changements intervenus, dans le département, dans les recensements des sites, paysages et milieux et dans les mesures de protection visés aux alinéas précédents.

Cet inventaire est mis à la disposition du public pour consultation. Il est également mis à la disposition du commissaire enquêteur ou de la commission d'enquête lors d'une enquête publique concernant un ouvrage entrant dans le champ de cet inventaire. Il est communiqué, à leur demande, aux associations départementales agréées de protection de l'environnement concernées.

Art. 31. — Un rapport d'orientation, élaboré par l'Etat, énonce les mesures prévues, dans le cadre de ses compétences, pour assurer la protection et la gestion des sites, paysages et milieux naturels.

Le projet de rapport d'orientation est soumis pour avis au conseil général et au conseil départemental de l'environnement.

Le projet de rapport d'orientation est ensuite mis à la disposition du public pendant deux mois. Il est approuvé par arrêté préfectoral et publié.

Le rapport d'orientation est révisé à l'initiative du représentant de l'Etat dans le département à l'issue d'une période de cinq ans au plus selon la procédure prévue pour son adoption.

Un décret en Conseil d'Etat précise les conditions d'application du présent article.

Art. 32. — Les groupements de communes à fiscalité propre, dans le cadre de leur compétence en matière d'aménagement de l'espace et de protection et mise en valeur de l'environnement, peuvent élaborer des projets intercommunaux de gestion des espaces naturels et du patrimoine, en vue de favoriser la restauration et l'entretien des espaces naturels, du paysage et du patrimoine bâti et d'inciter à des pratiques agricoles respectueuses de l'environnement.

Les objectifs définis par les projets de gestion donnent lieu, pour leur réalisation, à la conclusion de contrats avec les propriétaires des immeubles ou avec leurs locataires.

Des conventions conclues entre, d'une part, le représentant de l'Etat dans le département et, d'autre part, les établissements publics de coopération intercommunale ou les collectivités territoriales concernés définissent les conditions de mise en œuvre, de financement et d'éligibilité au Fonds de gestion de l'espace rural, mentionné à l'article L. 112-16 du code rural, des dispositifs prévus par les projets de gestion.

CHAPITRE II

De la protection et de la gestion des espaces naturels

Art. 33. — Le début de l'article L. 411-28 du code rural est ainsi rédigé :

« Pendant la durée du bail et sous réserve de l'accord du bailleur, le preneur peut... » (Le reste sans changement.)

Art. 34. — L'article L. 411-28 du code rural est complété par un alinéa ainsi rédigé :

« Le bailleur dispose d'un délai de deux mois pour s'opposer à la réalisation des travaux prévus à l'alinéa précédent, à compter de la date de l'avis de réception de la lettre recommandée envoyée par le preneur. Passé ce délai, l'absence de réponse écrite du bailleur vaut accord. »

Art. 35. — Le livre II nouveau du code rural est ainsi modifié et complété :

I. — Au premier alinéa de l'article L. 241-15, après les mots : « zone maritime de ces parcs », sont insérés les mots : « et des réserves naturelles confiées en gestion aux organismes chargés de ces parcs ».

II. — Le second alinéa de l'article L. 241-15 et les deuxième, quatrième et cinquième alinéas de l'article L. 242-26 sont supprimés.

III. — Le second alinéa de l'article L. 241-17 est ainsi rédigé :

« Les procès-verbaux qui sont dressés au titre des infractions définies aux articles L. 241-14 et L. 241-16 sont remis ou adressés directement au procureur de la République. »

IV. — Il est inséré, à la fin de l'article L. 241-15 et après le premier alinéa de l'article L. 242-26, neuf alinéas ainsi rédigés :

« Ils sont aussi habilités à rechercher et à constater dans cette zone maritime :

« — les infractions à la police de la navigation définies à l'article 63 du code disciplinaire et pénal de la marine marchande, pour ce qui concerne la police des eaux et des rades, et à l'article R. 1 du même code ;

« — les infractions définies aux articles 1^{er} à 5^{ter} de la loi n° 83-583 du 5 juillet 1983 réprimant la pollution par les navires ;

« — les infractions à la police du balisage définies aux articles L. 331-1, L. 331-2 et R. 331-1 du code des ports maritimes ;

« - les infractions définies aux articles 3, 4, 7 et 8 de la loi n° 89-874 du 1^{er} décembre 1989 relative aux biens culturels maritimes et modifiant la loi du 27 septembre 1941 portant réglementation des fouilles archéologiques ;

« - les infractions définies aux articles 2, 5 et 6 du décret-loi du 9 janvier 1852 sur l'exercice de la pêche maritime.

« En tant qu'agents chargés de la police des pêches, ils disposent pour effectuer les contrôles des prérogatives prévues à l'article 14 du décret-loi du 9 janvier 1852 précité.

« Ils sont commissionnés, à cet effet, par l'autorité administrative et assermentés auprès du tribunal de grande instance auquel est rattaché leur domicile.

« Les procès-verbaux dressés par ces agents font foi jusqu'à preuve contraire. Ils ne sont pas soumis à l'affirmation. Ils sont adressés aux autorités administratives ou judiciaires selon les procédures prévues pour les infractions constatées. »

V. - La seconde phrase de l'article L. 241-1 est ainsi rédigée :

« Le décret de classement peut affecter le domaine public maritime et les eaux territoriales et intérieures françaises. »

Art. 36. - Le livre II nouveau du code rural est ainsi modifié et complété :

I. - Le premier alinéa de l'article L. 241-14 est ainsi rédigé :

« Sont constatées par des agents commissionnés par l'autorité administrative et assermentés auprès du tribunal de grande instance auquel est rattaché leur domicile : ».

II. - Le 2^o de l'article L. 242-24 est ainsi rédigé :

« 2^o Les agents commissionnés, à cet effet, par l'autorité administrative, assermentés auprès du tribunal de grande instance auquel est rattaché leur domicile et qui peuvent être, en outre, commissionnés pour la constatation des infractions en matière de chasse et de pêche commises dans les réserves naturelles ; ».

Art. 37. - L'article L. 132-1 du code des communes est complété par un alinéa ainsi rédigé :

« Une région, un département, un groupement de communes ou un établissement public chargé de la gestion d'un parc naturel régional peut recruter un ou plusieurs gardes champêtres compétents dans chacune des communes concernées. Dans ces cas, leur nomination est prononcée conjointement par le maire de chacune des communes et, respectivement, par le président du conseil régional ou le président du conseil général ou le président du groupement ou le président de l'établissement public, dans des conditions fixées par décret en Conseil d'Etat. »

Art. 38. - L'article L. 242-6 du livre II nouveau du code rural est complété par une phrase ainsi rédigée : « Ce délai est renouvelable une fois par arrêté préfectoral à condition que les premières consultations ou l'enquête publique aient commencé. »

Art. 39. - I. - Le premier alinéa de l'article L. 142-1 du code de l'urbanisme est ainsi rédigé :

« Afin de préserver la qualité des sites, des paysages, des milieux naturels et d'assurer la sauvegarde des habitats naturels selon les principes posés à l'article L. 110, le département est compétent pour élaborer et mettre en œuvre une politique de protection, de gestion et d'ouverture au public des espaces naturels sensibles, boisés ou non. »

II. - L'article L. 142-2 du code de l'urbanisme est ainsi modifié et complété :

a) Les deux premières phrases du neuvième alinéa sont remplacées par une phrase ainsi rédigée :

« Elle est établie sur la construction, la reconstruction, l'agrandissement des bâtiments et sur les installations et travaux divers autorisés en application de l'article L. 442-1. » ;

b) Aux dixième (a) et quatorzième alinéas (e), les mots : « les bâtiments » sont remplacés par les mots : « les bâtiments et les installations et travaux divers » ;

c) Après le quatorzième alinéa (e), il est inséré un alinéa (f) ainsi rédigé :

« f) Les installations et travaux divers qui sont destinés à être affectés à un service public ou d'utilité publique et réalisés par l'Etat, les collectivités locales ou leurs groupements ou l'un des services et organismes énumérés par le décret pris pour l'application du 1^o du I de l'article 1585 C du code général des impôts. »

d) Dans le seizième alinéa, après le mot : « artisanaux », sont insérés les mots : « et industriels ».

e) Il est inséré, après l'antépénultième alinéa, un alinéa ainsi rédigé :

« Lorsqu'elle est établie sur les installations et travaux divers, la taxe est assise sur la superficie des terrains faisant l'objet de l'autorisation. Son taux est fixé par délibération du conseil général dans la limite de 10 F par mètre carré. Cette limite et le taux fixé par la délibération du conseil général sont modifiés au 1^{er} juillet de chaque année en fonction de l'évolution de l'indice du coût de la construction publié par l'Institut national de la statistique et des études économiques. L'indice de référence est, pour la réévaluation de la limite de 10 F, celui du quatrième trimestre de l'année 1994 et, pour celle du taux, l'indice du trimestre précédant la délibération du conseil général ayant fixé le taux. »

III. - Le premier alinéa de l'article L. 142-11 du code de l'urbanisme est ainsi rédigé :

« A compter de la décision du département de percevoir la taxe départementale des espaces naturels sensibles, le président du conseil général peut, par arrêté pris sur proposition du conseil général, après délibération des communes concernées et en l'absence de plan d'occupation des sols opposable, déterminer les bois, forêts et parcs, qu'ils soient soumis ou non au régime forestier, enclos ou non, attenants ou non à des habitations, dont la préservation est nécessaire et auxquels est applicable le régime des espaces boisés classés défini par l'article L. 130-1 et les textes pris pour son application. »

Art. 40. - I. - La première phrase du deuxième alinéa de l'article 1599 B du code général des impôts est complétée par les mots : « , et sur les installations et travaux divers autorisés en application de l'article L. 442-1 du code de l'urbanisme ».

II. - Après le deuxième alinéa de l'article 1599 B du code général des impôts, il est inséré un alinéa ainsi rédigé :

« Elle est établie sur les installations et travaux divers, selon les règles d'assiette, de taux et d'exemption définies à l'article L. 142-2 du code de l'urbanisme en matière de taxe départementale des espaces naturels sensibles. Le cumul des taux de la taxe départementale des espaces naturels sensibles et de la taxe départementale pour le financement des dépenses des conseils d'architecture, d'urbanisme et de l'environnement, appliqué aux installations et travaux divers, ne peut excéder la limite fixée à l'article précité. »

Art. 41. - L'article L. 142-3 du code de l'urbanisme est ainsi modifié et complété :

I. - Le septième alinéa est ainsi modifié et complété :

a) Après la première phrase, il est inséré deux phrases ainsi rédigées :

« Sur le territoire d'un parc national ou d'un parc naturel régional et dans les réserves naturelles dont la gestion leur est confiée, l'établissement public chargé du parc national ou du parc naturel régional ou, à défaut, la commune peut se substituer au département et, le cas échéant, au Conservatoire de l'espace littoral et des rivages lacustres, si ceux-ci n'exercent pas leur droit de préemption. Pour un parc naturel régional, l'exercice de ce droit de préemption est subordonné à l'accord explicite du département. » ;

b) Dans la dernière phrase, les mots : « le conservatoire n'est pas compétent », sont remplacés par les mots : « ni le conservatoire ni l'établissement public chargé d'un parc national ou d'un parc naturel régional n'est compétent ».

II. - Au neuvième alinéa, après les mots : « territorialement compétent. », sont insérés les mots : « à l'établissement public chargé d'un parc national ou à celui chargé d'un parc naturel régional pour tout ou partie de la zone de préemption qui se trouve sur le territoire du parc ou dans les réserves naturelles dont la gestion leur est confiée. »

III. - Après le neuvième alinéa, il est inséré un alinéa ainsi rédigé :

« Si, à son expiration, le décret de classement d'un parc naturel régional n'est pas renouvelé, les biens que ce parc a acquis par exercice de ce droit de préemption deviennent propriété du département. »

Art. 42. - Il est ajouté au livre II nouveau du code rural un article L. 241-9-1 ainsi rédigé :

« Art. L. 241-9-1. - Pour la mise en œuvre du droit de préemption prévu à l'article L. 142-3 du code de l'urbanisme, l'établissement public chargé du parc peut bénéficier du concours technique de la société d'aménagement foncier et d'établissement rural compétente, dans les conditions prévues à l'article L. 141-5 du présent code.

« L'établissement public chargé du parc est substitué à l'Etat dans la gestion des immeubles qui lui sont affectés. Il passe toutes conventions les concernant, perçoit à son profit tous leurs produits et supporte les charges y afférentes, de quelque nature qu'elles soient. Ces dispositions sont applicables aux immeubles domaniaux remis à l'établissement à titre de dotation. »

Art. 43. - L'article L. 241-13 du livre II nouveau du code rural est ainsi modifié :

a) Au premier alinéa, les mots : « situés dans les massifs de montagne » sont supprimés ;

b) A la fin du deuxième alinéa, après les mots : « social et culturel », sont insérés les mots : « de la zone géographique ou, pour les parcs nationaux situés dans les massifs de montagne, » ;

c) Au troisième alinéa, après les mots : « ainsi que », sont insérés les mots : « , pour les parcs nationaux situés dans les massifs de montagne, » ;

d) Au dernier alinéa, après les mots : « le développement ou la protection », sont insérés les mots : « d'une zone géographique ou d'un site particulier ou, pour les parcs nationaux situés dans les massifs de montagne, ».

Art. 44. - Le premier alinéa de l'article L. 243-1 du livre II nouveau du code rural est remplacé par six alinéas ainsi rédigés :

« Un établissement public de l'Etat à caractère administratif a pour mission de mener, après avis des conseils municipaux intéressés, une politique foncière de sauvegarde de l'espace littoral, de respect des sites naturels et de l'équilibre écologique :

« - dans les cantons côtiers délimités au 10 juillet 1975 ;

« - dans les communes riveraines des mers, des océans, des étangs salés ou des plans d'eau intérieurs d'une superficie supérieure à 1 000 hectares ;

« - dans les communes riveraines des estuaires et des deltas lorsque tout ou partie de leurs rives sont situées en aval de la limite de salure des eaux ;

« - dans les autres communes qui participent directement aux équilibres économiques et écologiques littoraux et qui font la demande auprès du préfet, après avis de cet établissement et accord du préfet.

« Il peut présenter aux collectivités publiques toutes suggestions en rapport avec sa mission. Il peut notamment proposer les mesures propres à éviter toute construction des terrains contigus au domaine public maritime. »

Art. 45. - Le premier alinéa de l'article L. 126-1 du code rural est ainsi rédigé :

« Afin de favoriser une meilleure répartition des terres entre les productions agricoles, la forêt, les espaces de nature ou de loisirs et les espaces habités en milieu rural et d'assurer la préservation de milieux naturels ou de paysages

remarquables, les préfets peuvent, après avis des chambres d'agriculture, des centres régionaux de la propriété forestière et des conseils généraux, définir : »

Art. 46. - Après l'article L. 244-1 du code rural, il est inséré un article L. 244-2 ainsi rédigé :

« Art. 244-2. - L'aménagement et la gestion des parcs naturels régionaux, créés à compter de la date de publication de la loi n° 95-101 du 2 février 1995 relative au renforcement de la protection de l'environnement, sont confiés à un syndicat mixte au sens des articles L. 166-1 et suivants du code des communes, regroupant les collectivités territoriales et leurs groupements ayant approuvé la charte. »

Art. 47. - Après l'article L. 121-8 du code de l'urbanisme, il est inséré un article L. 121-9 ainsi rédigé :

« Art. L. 121-9. - Les organismes de gestion des parcs naturels régionaux sont consultés, à leur demande, pour l'élaboration des schémas directeurs et des plans d'occupation des sols. »

Art. 48. - Il est inséré, après l'article 285 *ter* du code des douanes, un article 285 *quater* ainsi rédigé :

« Art. 285 *quater*. - Il est perçu une taxe due par les entreprises de transport public maritime. Cette taxe est assise sur le nombre de passagers embarqués à destination :

« - d'un site naturel classé ou inscrit au titre de la loi du 2 mai 1930 ayant pour objet de réorganiser la protection des monuments naturels et des sites de caractère artistique, historique, scientifique, légendaire ou pittoresque ;

« - d'un parc national créé en application de l'article L. 241-1 du livre II nouveau du code rural ;

« - d'une réserve naturelle créée en application de l'article L. 242-1 du livre II nouveau du même code ;

« - d'un site appartenant au Conservatoire de l'espace littoral et des rivages lacustres, en application de l'article L. 243-1 du livre II nouveau du même code ;

« - ou d'un port desservant exclusivement ou principalement un des espaces protégés mentionnés ci-dessus mais sans y être inclus.

« La liste des sites, parcs, réserves et ports mentionnés aux deuxième à sixième alinéas est fixée par décret. Les sites inscrits au titre de la loi du 2 mai 1930 précitée ne pourront figurer sur cette liste que sur demande des communes concernées.

« La taxe est ajoutée au prix demandé aux passagers. Elle est constatée, recouvrée et contrôlée par le service des douanes sous les mêmes garanties, sanctions et privilèges qu'en matière de droits de douane. L'Etat perçoit sur le produit de cette taxe un prélèvement pour frais d'assiette et de recouvrement égal à 2,5 p. 100 dudit produit. Le tarif de la taxe est fixé par arrêté du ministre chargé du budget dans la limite de 10 F par passager. Cet arrêté peut prévoir des tarifs différents ou la gratuité selon les diverses catégories d'usagers pour tenir compte soit d'une nécessité d'intérêt général en rapport avec l'espace protégé, soit de la situation particulière de certains usagers, et notamment de ceux qui ont leur domicile ou leur lieu de travail dans l'espace protégé ou dans une île dont tout ou partie du territoire fait partie de l'espace protégé.

« La taxe est perçue au profit de la personne publique qui assure la gestion de l'espace naturel protégé ou, à défaut, de la commune sur le territoire de laquelle se trouve le site et est affectée à sa préservation.

« Un décret en Conseil d'Etat précise les conditions d'application du présent article. »

Art. 49. - Dans le chapitre III du titre VII du code de la voirie routière, il est inséré un article L. 173-3 ainsi rédigé :

« Art. L. 173.3. - A la demande de la majorité des communes ou des groupements de communes compétents en matière d'aménagement, d'urbanisme ou d'environnement d'une île maritime reliée au continent par un ouvrage d'art, le conseil général peut instituer un droit départemental de

passage dû par les passagers de chaque véhicule terrestre à moteur empruntant cet ouvrage entre le continent et l'île.

« Le droit mentionné au premier alinéa est établi et recouvré au profit du département. Il peut être perçu par l'exploitant de l'ouvrage en vue du reversement au département.

« Le montant de ce droit, qui ne peut excéder 20 F par véhicule, est fixé par le conseil général après accord avec la majorité des communes et groupements de communes mentionnés au premier alinéa.

« La délibération du conseil général peut prévoir des tarifs différents ou la gratuité selon les diverses catégories d'usagers pour tenir compte soit d'une nécessité d'intérêt général en rapport avec les espaces naturels concernés, soit de la situation particulière de certains usagers et, notamment, de ceux qui ont leur domicile ou leur lieu de travail dans l'île concernée, ou leur domicile dans le département concerné, soit de l'accomplissement d'une mission de service public.

« Le produit de la taxe est inscrit au budget du département. Il est destiné, sur les îles concernées, au financement exclusif de mesures de protection et de gestion des espaces naturels, dans le cadre d'une convention conclue entre le représentant de l'Etat dans le département, le conseil général et les communes et les groupements de communes insulaires mentionnées au premier alinéa. Déduction faite des charges liées à sa perception ainsi que des opérations dont le département est maître d'ouvrage, il est transféré au budget des communes et groupements de communes concernés dans le cadre de la convention précitée.

« Un décret en Conseil d'Etat précise les conditions d'application du présent article. »

Art. 50. - Le code des communes est ainsi modifié et complété :

I. - Le premier alinéa de l'article L. 233-29 est ainsi modifié et complété :

a) Les mots : « dans les communes qui bénéficient de l'une des dotations prévues à l'article L. 234-13 » sont remplacés par les mots : « dans les communes percevant la dotation supplémentaire aux communes et groupements touristiques ou thermaux et la dotation particulière aux communes touristiques, dans les conditions fixées au deuxième alinéa de l'article L. 234-7 » ;

b) Après le mot « tourisme », sont insérés les mots : « et dans celles qui réalisent des actions de protection et de gestion de leurs espaces naturels ».

II. - L'article L. 233-30 est complété par un alinéa ainsi rédigé :

« Dans les communes qui ont institué la taxe de séjour ou la taxe de séjour forfaitaire au titre des actions de protection et de gestion de leurs espaces naturels, le produit de la taxe peut être affecté, sous réserve des dispositions de l'article L. 142-10, aux dépenses destinées à favoriser la protection et la gestion de leurs espaces naturels à des fins touristiques. Lorsque ces communes sont situées dans leur intégralité ou en partie sur le territoire d'un parc national ou d'un parc naturel régional géré par un établissement public administratif, le produit de la taxe peut être reversé par la commune ou le groupement de communes à l'organisme gestionnaire du parc dans le cadre d'une convention. »

III. - Le premier alinéa de l'article L. 233-45 est ainsi modifié et complété :

a) Les mots : « dans ceux bénéficiant de l'une des dotations prévues à l'article L. 234-13 » sont remplacés par les mots : « dans ceux percevant la dotation prévue au troisième alinéa de l'article L. 234-7 » ;

b) Les mots : « ainsi que » sont supprimés ;

c) Après le mot « tourisme », sont insérés les mots : « ainsi que dans ceux qui réalisent, dans la limite de leurs compétences, des actions de protection et de gestion de leurs espaces naturels ».

IV. - L'article L. 233-45 est complété par un alinéa ainsi rédigé :

« Dans les groupements de communes qui ont institué la taxe de séjour au titre des actions de protection et de gestion

de leurs espaces naturels, le produit de la taxe de séjour ou de la taxe de séjour forfaitaire peut être affecté, sous réserve des dispositions de l'article L. 142-10, aux dépenses destinées à favoriser la protection et la gestion de leurs espaces naturels à des fins touristiques. Lorsque ces groupements sont situés dans leur intégralité ou en partie sur le territoire d'un parc national ou d'un parc naturel régional géré par un établissement public administratif, le produit de la taxe peut être reversé par les groupements de communes à l'organisme gestionnaire du parc dans le cadre d'une convention. »

Art. 51. - Dans la dernière phrase du cinquième alinéa de l'article L. 231-6 du code rural, la date : « 1994 » est remplacée par la date : « 1996 ».

Art. 52. - I. - L'article L. 111-1-4 du code de l'urbanisme est ainsi rédigé :

« Art. L. 111-1-4. - En dehors des espaces urbanisés des communes, les constructions ou installations sont interdites dans une bande de cent mètres de part et d'autre de l'axe des autoroutes, des routes express et des déviations au sens du code de la voirie routière et de soixante-quinze mètres de part et d'autre de l'axe des autres routes classées à grande circulation.

« Cette interdiction ne s'applique pas :

« - aux constructions ou installations liées ou nécessaires aux infrastructures routières ;

« - aux services publics exigeant la proximité immédiate des infrastructures routières ;

« - aux bâtiments d'exploitation agricole ;

« - aux réseaux d'intérêt public.

« Elle ne s'applique pas non plus à l'adaptation, la réfection ou l'extension de constructions existantes.

« Les dispositions des alinéas précédents ne s'appliquent pas dès lors que les règles concernant ces zones, contenues dans le plan d'occupation des sols, ou dans un document d'urbanisme en tenant lieu, sont justifiées et motivées au regard notamment des nuisances, de la sécurité, de la qualité architecturale, ainsi que de la qualité de l'urbanisme et des paysages. »

II. - Les dispositions du I ci-dessus sont applicables à compter du 1^{er} janvier 1997.

Art. 53. - La loi n° 79-1150 du 29 décembre 1979 relative à la publicité, aux enseignes et préenseignes est ainsi modifiée et complétée :

I. - La section I du chapitre I^{er} est complétée par un article 5-1 ainsi rédigé :

« Art. 5-1. - L'installation, le remplacement ou la modification des dispositifs ou matériels qui supportent de la publicité sont soumis à déclaration préalable auprès du maire et du préfet dans des conditions fixées par décret en Conseil d'Etat. »

II. - L'article 17 est complété par un alinéa ainsi rédigé :

« Les enseignes à faisceau de rayonnement laser sont soumises à l'autorisation du préfet. »

III. - Après le premier alinéa de l'article 18, il est inséré un alinéa ainsi rédigé :

« Les dispositions relatives à la déclaration prévue par l'article 5-1 sont applicables aux préenseignes dans des conditions, notamment de dimensions, précisées par décret en Conseil d'Etat. »

IV. - Il est inséré, au début du chapitre IV, un article 23-1 ainsi rédigé :

« Art. 23-1. - Sans préjudice des dispositions des articles 25 et 29, est punie d'une amende d'un montant de 5 000 F la personne qui a apposé ou fait apposer un dispositif ou matériel visé à l'article 5-1, sans déclaration préalable ou non conforme à cette déclaration. Le manquement est constaté par un procès-verbal établi par un fonctionnaire ou

agent mentionné à l'article 36. Une copie du procès-verbal est adressée à la personne visée. Le manquement ainsi relevé donne lieu à une amende prononcée par le préfet. L'amende est recouvrée, dans les conditions prévues par les dispositions relatives aux produits communaux, au bénéfice de la commune sur le territoire de laquelle le manquement a été constaté. La personne visée a accès au dossier et est mise à même de présenter ses observations écrites, dans un délai d'un mois, sur le projet de sanction de l'administration. La décision du préfet, qui doit être motivée, est susceptible d'un recours de pleine juridiction. Le référé prévu à l'article 25 pour les astreintes s'applique aussi pour les amendes.

« Les dispositions du présent article sont applicables en cas d'infraction aux dispositions des articles 4, 5 et 23. »

V. – Dans le premier alinéa de l'article 24, après le mot « ordonnant », sont insérés les mots : « dans un délai de quinze jours ».

VI. – Il est inséré, après l'article 24, deux articles 24-1 et 24-2 ainsi rédigés :

« Art. 24-1. – Dans le cas où la déclaration mentionnée à l'article 5-1 fait apparaître que le dispositif déclaré n'est pas conforme aux dispositions législatives et réglementaires, le maire ou le préfet enjoint, par arrêté, le déclarant à déposer ou à mettre en conformité le dispositif en cause dans un délai de quinze jours à compter de la date de réception dudit arrêté. A l'issue de ce délai et en cas d'inexécution, le déclarant est redevable de l'astreinte dans les conditions prévues par l'article 25.

« Art. 24-2. – Dès constatation d'une publicité irrégulière au regard des dispositions des articles 4, 5 ou 23, le maire ou le préfet peut faire procéder d'office à la suppression immédiate de cette publicité. Toutefois, si cette publicité a été apposée dans, ou sur une propriété privée, l'exécution d'office est subordonnée à la demande du propriétaire ou à son information préalable par l'autorité administrative. Les frais de l'exécution d'office sont supportés par la personne qui a apposé ou fait apposer cette publicité. Si cette personne n'est pas connue, les frais sont mis à la charge de celle pour laquelle la publicité a été réalisée. »

VII. – L'article 25 est ainsi modifié :

a) Le premier alinéa est supprimé ;

b) Dans le deuxième alinéa, les mots : « A l'expiration de ce délai » sont remplacés par les mots : « A l'expiration du délai de quinze jours » et le mot « cent » est remplacé par les mots : « cinq cents ».

VIII. – Le début du premier alinéa de l'article 26 est ainsi rédigé :

« Sans préjudice de l'application des dispositions de l'article 25, le maire ou le préfet fait, en quelque lieu que ce soit, exécuter d'office... » (Le reste sans changement.)

IX. – Dans l'article 27, les mots : « mentionnées à l'article 35 » sont remplacés par les mots : « mentionnées à l'article L. 252-1 du code rural. »

X. – L'article 29 est ainsi modifié :

a) Le 2° est complété par les mots : « ou sans avoir procédé à la déclaration préalable prévue à l'article 5-1 ou en ayant produit une fausse déclaration » ;

b) L'avant-dernier alinéa est complété par les mots : « ainsi que celui qui se sera opposé à l'exécution des travaux d'office prévus par l'article 26 ou celui qui aura mis obstacle à l'accomplissement des contrôles ou à l'exercice des fonctions des agents prévus à l'article 36 ».

Art. 54. – Le livre V du code rural est ainsi complété et modifié :

I. – Dans l'article L. 564-1, les mots : « les normes minimales que les jardins familiaux doivent satisfaire » sont remplacés par les mots : « les normes auxquelles les jardins familiaux doivent satisfaire ».

II. – Dans l'article L. 564-2, les mots : « l'article 956 du code rural » sont remplacés par les mots : « l'article L. 471-6 du code rural ».

III. – L'article L. 564-3 est ainsi rédigé :

« Art. L. 564-3. – Les organismes de jardins familiaux définis à l'article L. 561-1 peuvent bénéficier de subventions d'investissement ou de subventions annuelles de fonctionnement de la part de l'Etat, des collectivités locales ou de leurs groupements. »

Art. 55. – Le rapport prévu à l'article 38 de la loi n° 93-1436 du 31 décembre 1993 portant réforme de la dotation globale de fonctionnement et modifiant le code des communes et le code général des impôts comportera des propositions tendant à compenser, par les dotations de l'Etat aux collectivités locales, les écarts de ressources et de charges entre collectivités territoriales résultant de la prise en charge de la gestion et de la protection des espaces naturels.

Art. 56. – Le livre II nouveau du code rural est ainsi modifié et complété :

I. – Au premier alinéa de l'article L. 211-1, les mots : « patrimoine biologique national » sont remplacés par les mots : « patrimoine biologique ».

II. – Dans le 1° de l'article L. 211-1, après les mots : « la capture ou l'enlèvement », sont insérés les mots : « , la perturbation intentionnelle », et après les mots : « leur utilisation », sont insérés les mots : « , leur détention ».

III. – Dans le 2° de l'article L. 211-1, les mots : « ou de leurs fructifications », sont remplacés par les mots : « , de leurs fructifications, ou de toute autre forme prise par ces espèces au cours de leur cycle biologique », et les mots : « , la détention de spécimens prélevés dans le milieu naturel » sont ajoutés après les mots : « ou leur achat ».

IV. – L'article L. 211-1 est complété par un alinéa ainsi rédigé :

« Les interdictions de détention édictées en application du 1° ou du 2° du présent article ne portent pas sur les spécimens détenus régulièrement lors de l'entrée en vigueur de l'interdiction relative à l'espèce à laquelle ils appartiennent. »

V. – L'article L. 211-2 du code rural est complété par un 6° ainsi rédigé :

« 6° Les règles que doivent respecter les établissements autorisés à détenir ou à élever hors du milieu naturel des spécimens d'espèces mentionnées au 1° ou au 2° de l'article L. 211-1 à des fins de conservation et de reproduction de ces espèces. »

VI. – Après l'article L. 211-2, il est inséré un article L. 211-3 ainsi rédigé :

« Art. L. 211-3. – Afin de ne porter préjudice ni aux milieux naturels ni à la faune et à la flore sauvages, est interdite l'introduction dans le milieu naturel, volontaire, par négligence ou par imprudence :

« 1° de tout spécimen d'une espèce animale à la fois non indigène au territoire d'introduction et non domestique ;

« 2° de tout spécimen d'une espèce végétale à la fois non indigène au territoire d'introduction et non cultivée ;

« 3° de tout spécimen de l'une des espèces animales ou végétales désignées par l'autorité administrative.

« Toutefois, l'introduction dans le milieu naturel de spécimens de telles espèces peut être autorisée par l'autorité administrative à des fins agricoles, piscicoles ou forestières ou pour des motifs d'intérêt général et après évaluation des conséquences de cette introduction.

« Dès qu'une infraction est constatée, l'autorité administrative peut procéder ou faire procéder à la capture, au prélèvement, à la garde ou à la destruction des spécimens de l'espèce introduite.

« Lorsqu'une personne est condamnée pour infraction aux dispositions du présent article, le tribunal peut mettre à sa charge les frais exposés pour la capture, les prélèvements, la garde ou la destruction rendus nécessaires.

« Un décret en Conseil d'Etat précise les conditions d'application du présent article. »

VII. - Après l'article L. 211-3, il est inséré un article L. 211-4 ainsi rédigé :

« Art. L. 211-4. - Les mesures d'interdiction mentionnées à l'article L. 211-3 sont, lorsqu'elles concernent des espèces intéressant les productions agricoles et forestières, prises conjointement par les ministres chargés de l'agriculture, de la forêt et de l'environnement. »

VIII. - Dans l'article L. 215-1 :

1° Les mots : « 2 000 à » sont supprimés ;

2° Les mots : « à l'exception des perturbations intentionnelles » sont insérés après la référence : « L. 211-1 » ;

3° Les mots : « , L. 211-3 pour ce qui concerne les introductions volontaires, » sont ajoutés après la référence : « L. 211-2 ».

IX. - Dans l'article L. 215-5, la référence : « , L. 211-3 » est ajoutée après la référence : « L. 211-2 ».

X. - Le 4° de l'article L. 211-1 est complété par les mots : « et la destruction ou l'enlèvement des fossiles présents sur ces sites » et l'article L. 211-2 est complété par un 7° ainsi rédigé :

« 7° la liste des sites protégés mentionnés au 4° de l'article L. 211-1, les mesures conservatoires propres à éviter leur dégradation et la délivrance des autorisations exceptionnelles d'enlèvement des fossiles à des fins scientifiques ou d'enseignement. »

Art. 57. - Des groupements d'intérêt public dotés de la personnalité morale et de l'autonomie financière peuvent être constitués entre des personnes de droit public ou de droit privé comportant au moins une personne morale de droit public pour exercer ensemble pendant une durée déterminée des activités dans le domaine de la protection de la nature ainsi que pour créer ou gérer ensemble des équipements, des personnels ou des services communs nécessaires à ces activités.

Les dispositions prévues à l'article 21 de la loi n° 82-610 du 15 juillet 1982 d'orientation et de programmation pour la recherche et le développement technologique de la France sont applicables à ces groupements d'intérêt public. Toutefois, le directeur est nommé après avis du ministre chargé de l'environnement.

Art. 58. - Le quatrième alinéa de l'article 29 de la loi n° 83-8 du 7 janvier 1983 relative à la répartition de compétences entre les communes, les départements, les régions et l'Etat est abrogé.

CHAPITRE III

Des compétences respectives des communes et des départements sur l'organisation des remontées mécaniques

Art. 59. - L'article 46 de la loi n° 85-30 du 9 janvier 1985 relative au développement et à la protection de la montagne est ainsi modifié :

I. - Le premier alinéa est complété par les mots : « ou par le département auquel elles peuvent conventionnellement confier, dans les limites d'un périmètre géographique défini, l'organisation et la mise en œuvre du service ».

II. - Le troisième alinéa est complété par une phrase ainsi rédigée :

« Ces dispositions ne sont également pas applicables aux remontées mécaniques situées dans un périmètre géographique, défini par décret en Conseil d'Etat, à l'intérieur des limites duquel le département organisait ce service, avant la publication de la présente loi. »

III. - Il est ajouté deux alinéas ainsi rédigés :

« Lorsque le service des remontées mécaniques est organisé par le département en application des dispositions de l'alinéa précédent, celui-ci peut conventionnellement confier aux communes ou aux groupements de communes, dans les limites d'un périmètre géographique défini, l'organisation et la mise en œuvre du service.

« De même, et à sa demande, le département peut s'associer aux communes ou aux groupements de communes pour organiser ce service. »

TITRE IV

DISPOSITIONS RELATIVES À LA GESTION DES DÉCHETS ET À LA PRÉVENTION DES POLLUTIONS

CHAPITRE I^{er}

De la gestion des déchets

Art. 60. - La loi n° 75-633 du 15 juillet 1975 relative à l'élimination des déchets et à la récupération des matériaux est ainsi modifiée :

I. - L'article 10 est ainsi modifié :

a) Le premier alinéa est ainsi rédigé :

« Des plans nationaux d'élimination doivent être établis, par le ministre chargé de l'environnement, pour certaines catégories de déchets dont la liste est établie par décret en Conseil d'Etat, à raison de leur degré de nocivité ou de leurs particularités de traitement et de stockage. » ;

b) Le dernier alinéa est abrogé.

II. - L'article 10-1 est ainsi rédigé :

a) Le premier alinéa est remplacé par douze alinéas ainsi rédigés :

« Chaque région doit être couverte par un plan régional ou interrégional d'élimination des déchets industriels spéciaux.

« Pour atteindre les objectifs visés aux articles 1^{er} et 2-1 de la présente loi, le plan comprend :

« - un inventaire prospectif à terme de dix ans des quantités de déchets à éliminer selon leur origine, leur nature et leur composition ;

« - le recensement des installations existantes d'élimination de ces déchets ;

« - la mention des installations qu'il apparaît nécessaire de créer afin de permettre d'atteindre les objectifs évoqués ci-dessus ;

« - les priorités à retenir pour atteindre ces objectifs, compte tenu notamment des évolutions économiques et technologiques prévisibles.

« Le plan doit obligatoirement prévoir, parmi les priorités qu'il retient, un centre de stockage de ces déchets.

« Le plan tient compte des besoins et des capacités des zones voisines hors de son périmètre d'application.

« Le projet de plan est élaboré à l'initiative et sous la responsabilité de l'Etat. Toutefois, cette compétence est transférée, à sa demande, au conseil régional.

« Le projet de plan est soumis pour avis au conseil régional et à une commission composée des représentants respectifs des collectivités territoriales, de l'Etat et des organismes publics concernés, des organisations professionnelles concourant à la production et à l'élimination des déchets et des associations agréées de protection de l'environnement. Il est également soumis pour avis aux conseils régionaux limitrophes. Il est éventuellement modifié pour tenir compte de ces avis.

« Le projet de plan est alors mis à la disposition du public pendant deux mois, puis approuvé par l'autorité compétente et publié.

« Le plan peut être interrégional. »

b) Le second alinéa est abrogé.

III. - L'article 10-2 est ainsi modifié :

a) Au premier alinéa, les mots : « Dans un délai de trois ans, à compter de la publication du décret prévu à l'article 10-3 » sont supprimés.

b) Les neuvième, dixième, onzième et douzième alinéas sont remplacés par six alinéas ainsi rédigés :

« Il doit obligatoirement prévoir, parmi les priorités qu'il retient, des centres de stockage de déchets ultimes issus du traitement des déchets ménagers et assimilés.

« Le projet de plan est élaboré à l'initiative et sous la responsabilité de l'Etat. Toutefois, cette compétence est transférée, à sa demande, au conseil général.

« Il est établi en concertation avec une commission consultative composée de représentants des communes et de leurs groupements, du conseil général, de l'Etat, des organismes publics intéressés, des professionnels concernés et des associations agréées de protection de l'environnement.

« Le projet de plan est soumis pour avis au conseil général, au conseil départemental d'hygiène ainsi qu'aux conseils généraux des départements limitrophes. Il est éventuellement modifié pour tenir compte de ces avis.

« Le projet de plan est alors soumis à enquête publique, puis approuvé par l'autorité compétente.

« Le plan peut être interdépartemental. »

c) Le treizième alinéa est abrogé.

IV. - Le premier alinéa de l'article 10-3 est remplacé par trois alinéas ainsi rédigés :

« Dans les zones où les plans visés aux articles 10, 10-1 et 10-2 sont applicables, les décisions prises par les personnes morales de droit public et leurs concessionnaires dans le domaine de l'élimination des déchets et, notamment, les décisions prises en application de la loi n° 76-663 du 19 juillet 1976 précitée doivent être compatibles avec ces plans.

« Les prescriptions applicables aux installations existantes doivent être rendues compatibles avec ces plans dans un délai de cinq ans après leur publication s'agissant des plans visés à l'article 10, et de trois ans s'agissant des plans visés aux articles 10-1 et 10-2.

« Ces plans sont révisés selon une procédure identique à celle de leur adoption. »

V. - L'article 22-1 est ainsi modifié :

a) Au premier alinéa, la somme : « 20 F » est remplacée par les mots : « 25 F au 1^{er} janvier 1995, 30 F au 1^{er} janvier 1996, 35 F au 1^{er} janvier 1997, 40 F au 1^{er} janvier 1998 » ;

b) Au troisième alinéa, la somme : « 5 000 F » est remplacée par la somme : « 2 000 F » ;

c) Il est ajouté un alinéa ainsi rédigé :

« Le montant de cette taxe est, nonobstant toute clause contraire, répercuté dans le prix fixé dans les contrats conclus par l'exploitant avec les personnes physiques ou morales dont il réceptionne les déchets. »

VI. - L'article 22-3 est ainsi modifié :

a) Le cinquième alinéa est ainsi rédigé :

« - la participation au financement de la remise en état d'installations de stockage collectif de déchets ménagers et assimilés et des terrains pollués sur ces installations ; »

b) Après le sixième alinéa, il est inséré un alinéa ainsi rédigé :

« - l'aide aux départements auxquels la compétence d'élaboration des plans prévus à l'article 10-2 a été transférée pour l'élaboration, la mise en œuvre et la révision de ces plans ; »

c) Le dernier alinéa est supprimé.

VII. - L'article 22-5 est abrogé.

VIII. - Les dispositions du V, du a et du c du VI entrent en vigueur le 1^{er} janvier 1995. Les dispositions des I, II, III, IV et du b du VI entrent en vigueur le 4 février 1996.

IX. - Dans le deuxième alinéa de l'article 9, les mots : « un an après la publication du décret » sont remplacés par les mots : « à la date d'entrée en vigueur fixée par le décret ».

X. - Un décret en Conseil d'Etat précise les conditions d'application du présent article.

Art. 61. - La loi n° 75-633 du 15 juillet 1975 précitée est ainsi modifiée :

I. - L'article 22-1 est ainsi modifié :

a) au premier alinéa, après les mots : « déchets ménagers et assimilés », sont insérés les mots : « et tout exploitant d'une installation d'élimination de déchets industriels spéciaux par incinération, coïncinération, stockage, traitement

physico-chimique ou biologique » et le mot « utilisée » est remplacé par le mot « utilisées » ;

b) après le deuxième alinéa, il est inséré deux alinéas ainsi rédigés :

« Le taux fixé au premier alinéa est double lorsque les déchets industriels spéciaux sont éliminés dans une installation de stockage. Cette disposition ne s'applique pas aux résidus de traitement des installations d'élimination de déchets assujetties à la taxe.

« La taxe visée au premier alinéa ne s'applique pas lorsque les déchets industriels spéciaux sont éliminés dans des installations spécifiquement dédiées à leur valorisation comme matière. »

II. - Au I de l'article 22-2, après les mots : « Les exploitants d'installation de stockage », sont insérés les mots : « de déchets ménagers et assimilés et les exploitants d'installations d'élimination de déchets industriels spéciaux ».

III. - L'article 22-3 est ainsi modifié :

a) après le cinquième alinéa, il est inséré un alinéa ainsi rédigé :

« - la participation au financement du traitement et de la réhabilitation des sites pollués, autres que ceux visés au cinquième alinéa, lorsque cette participation est devenue nécessaire du fait de la défaillance de l'exploitant ou du détenteur. » ;

b) après le dernier alinéa, sont ajoutés deux alinéas ainsi rédigés :

« Le produit de la taxe perçue au titre des installations d'élimination de déchets industriels spéciaux est affecté exclusivement au traitement et à la réhabilitation des sites mentionnés au sixième alinéa.

« Un comité présidé par le ministre chargé de l'environnement ou son représentant prend les décisions d'affectation des sommes perçues au titre des installations d'élimination de déchets industriels spéciaux. »

IV. - En conséquence, dans le titre VI bis, les intitulés : « Chapitre I^{er}, Déchets ménagers et assimilés », « Chapitre II, Déchets industriels et spéciaux » et « Chapitre III, Dispositions diverses » sont supprimés.

V. - Les dispositions du présent article entrent en vigueur le 1^{er} janvier 1995.

Art. 62. - Le Gouvernement transmet chaque année au Parlement un rapport établissant le bilan du fonctionnement du fonds de modernisation de la gestion des déchets et évaluant les conditions d'utilisation de la taxe créée par l'article 22-1 de la loi n° 75-633 du 15 juillet 1975 relative à l'élimination des déchets et à la récupération des matériaux.

Art. 63. - I. - L'article 3 de la loi n° 75-633 du 15 juillet 1975 précitée est ainsi modifié :

1^o Dans le premier alinéa, il est inséré, après la première phrase, une phrase ainsi rédigée :

« L'exécution des travaux ordonnés d'office peut être confiée par le ministre chargé de l'environnement à l'Agence de l'environnement et de la maîtrise de l'énergie. »

Au début de la deuxième phrase du premier alinéa, le mot « Elle » est remplacé par les mots : « L'autorité titulaire du pouvoir de police ».

Le premier alinéa est complété par une phrase ainsi rédigée :

« Lorsque l'Agence de l'environnement et de la maîtrise de l'énergie intervient pour exécuter des travaux ordonnés d'office, les sommes consignées lui sont réservées à sa demande. » ;

2^o Il est ajouté, après le cinquième alinéa, deux alinéas ainsi rédigés :

« Lorsque, en raison de la disparition ou de l'insolvabilité du producteur ou du détenteur de déchets, la mise en œuvre des dispositions du premier alinéa, n'a pas permis d'obtenir la remise en état du site pollué par ces déchets, l'Etat peut, avec le concours financier éventuel des collectivités territo-

riales, confier cette remise en état à l'Agence de l'environnement et de la maîtrise de l'énergie.

« Les travaux mentionnés à l'alinéa précédent et, le cas échéant, l'acquisition des immeubles peuvent être déclarés d'utilité publique à la demande de l'Etat. La déclaration d'utilité publique est prononcée après consultation des collectivités territoriales intéressées et enquête publique menée dans les formes prévues par le code de l'expropriation pour cause d'utilité publique. Lorsque l'une des collectivités territoriales intéressées, le commissaire enquêteur ou la commission d'enquête a émis un avis défavorable, la déclaration d'utilité publique est prononcée par décret en Conseil d'Etat. »

II. - L'article 22-6 de la loi n° 75-633 du 15 juillet 1975 précitée est abrogé.

CHAPITRE II

De la prévention des pollutions

Art. 64. - Il est inséré, dans la loi n° 76-663 du 19 juillet 1976 précitée, un article 13-1 ainsi rédigé :

« Art. 13-1. - Les dépenses correspondant à l'exécution des analyses, expertises ou contrôles nécessaires pour l'application de la présente loi sont à la charge de l'exploitant. »

Art. 65. - Il est inséré, dans la loi n° 76-663 du 19 juillet 1976 relative aux installations classées pour la protection de l'environnement, un article 10-2 ainsi rédigé :

« Art. 10-2. - Certaines catégories d'installations relevant du présent titre, définies par décret en Conseil d'Etat en fonction des risques qu'elles présentent, peuvent être soumises à des contrôles périodiques permettant à l'exploitant de s'assurer que ses installations fonctionnent dans les conditions requises par la réglementation. Ces contrôles sont effectués aux frais de l'exploitant par des organismes agréés.

« Un décret en Conseil d'Etat précise les conditions d'application du présent article. Il fixe notamment la périodicité, les modalités de fonctionnement du système de contrôle et, en particulier, les conditions d'agrément des organismes contrôleurs et les conditions dans lesquelles les résultats peuvent être tenus à la disposition de l'administration. »

TITRE V

DISPOSITIONS DIVERSES

Art. 66. - La dernière phrase du deuxième alinéa de l'article 24 de la loi n° 76-663 du 19 juillet 1976 précitée est ainsi rédigée : « Si l'exploitant n'a pas obtempéré dans le délai fixé, le préfet peut faire application des procédures prévues au a et au b de l'article 23 ». »

Art. 67. - Le dernier alinéa de l'article 7-2 de la loi n° 76-663 du 19 juillet 1976 précitée est ainsi rédigé :

« Les servitudes et leur périmètre sont arrêtés par l'autorité compétente pour la délivrance de l'autorisation de l'installation classée. »

Art. 68. - L'article 9 de la loi n° 76-663 du 19 juillet 1976 précitée est ainsi rédigé :

« Art. 9. - Dans les communes comportant une aire de production de vins d'appellation d'origine, l'autorité compétente pour délivrer l'autorisation consulte l'Institut national des appellations d'origine.

« Cet institut est en outre consulté, sur sa demande, lorsqu'une installation soumise à l'autorisation visée ci-dessus doit être ouverte dans une commune limitrophe d'une commune comportant une aire de production de vins d'appellation d'origine.

« Il est également consulté, sur sa demande, lorsqu'une installation soumise à l'autorisation visée ci-dessus doit être ouverte dans une commune ou une commune limitrophe d'une commune comportant une aire de production d'un produit d'appellation d'origine contrôlée autre que le vin.

« L'Institut national des appellations d'origine dispose d'un délai de trois mois pour donner son avis. Ce délai court à partir de la date à laquelle il a été saisi par l'autorité compétente. Cet avis est réputé favorable au-delà de ce délai. »

Art. 69. - I. - L'article 11 de la loi n° 92-3 du 3 janvier 1992 précitée est ainsi rédigé :

« Art. 11. - Les installations soumises à autorisation ou à déclaration au titre de la loi n° 76-663 du 19 juillet 1976 relative aux installations classées pour la protection de l'environnement sont soumises aux dispositions des articles 2, 3, 5, 12, 22 et 30 de la présente loi. Les mesures individuelles et réglementaires prises en application de la loi n° 76-663 du 19 juillet 1976 susvisée fixent les règles applicables aux installations classées ayant un impact sur le milieu aquatique, notamment en ce qui concerne leurs rejets et prélèvements. »

II. - En conséquence, le début de la première phrase du I de l'article 10 de la loi n° 92-3 du 3 janvier 1992 précitée est ainsi rédigé :

« Sont soumis aux dispositions du présent article les installations ne figurant pas à la nomenclature des installations classées, les ouvrages, travaux... » (Le reste sans changement.)

III. - Dans les articles 12 et 30 de la loi n° 92-3 du 3 janvier 1992 précitée, il est ajouté un alinéa ainsi rédigé :

« Les dispositions de cet article s'appliquent également aux installations classées au titre de la loi n° 76-663 du 19 juillet 1976 précitée. »

Art. 70. - A l'article L. 181-47 du code des communes, les mots : « les 1°, 5°, 7°, 8° et 9° de l'article L. 131-2, » sont remplacés par les mots : « les 1°, 2° pour tout ce qui concerne les bruits de voisinage, 5°, 7°, 8° et 9° de l'article L. 131-2. »

Art. 71. - Le 6° de l'article 2 de l'ordonnance n° 45-1968 du 1^{er} septembre 1945 relative à l'étatisation de la police dans la région de Strasbourg et de l'ordonnance n° 45-1969 du 1^{er} septembre 1945 relative à l'étatisation de la police dans le département de la Moselle est complété par un alinéa ainsi rédigé :

« Ils sont chargés de réprimer les bruits de voisinage. »

Art. 72. - Au paragraphe II, deuxième alinéa, de l'article 13 de la loi n° 92-3 du 3 janvier 1992 précitée, après les mots : « à la demande du maire », sont insérés les mots : « ou du président de l'établissement public de coopération intercommunale ou des présidents des syndicats mixtes visés à l'article L. 166-1 du code des communes ayant compétence pour assurer la distribution d'eau ». »

Art. 73. - Le titre VII du livre III du code des communes est ainsi modifié et complété :

I. - L'article L. 371-2 du code des communes est ainsi rédigé :

« Art. L. 371-2. - Le maire présente au conseil municipal ou le président de l'établissement public de coopération intercommunale présente à son assemblée délibérante un rapport annuel sur le prix et la qualité du service public d'eau potable destiné notamment à l'information des usagers.

« Ce rapport est présenté au plus tard dans les six mois qui suivent la clôture de l'exercice concerné.

« Le rapport et l'avis du conseil municipal ou de l'assemblée délibérante sont mis à la disposition du public dans les conditions prévues à l'article L. 321-6.

« Un décret fixe les indicateurs techniques et financiers figurant obligatoirement dans le rapport prévu ci-dessus ainsi que, s'il y a lieu, les autres conditions d'application du présent article. »

II. - A l'article L. 372-1 du code des communes, après les mots : « du titre II », sont insérés les mots : « de l'article L. 371-2 ». »

III. - A l'article L. 373-1 du code des communes, après les mots : « du titre II », sont insérés les mots : « de l'article L. 371-2 ».

Art. 74. - Il est inséré, dans le code des communes, un article L. 372-8 ainsi rédigé :

« Art. L. 372-8. - Les communes et groupements de communes de moins de 3 000 habitants peuvent établir un budget unique des services de distribution d'eau potable et d'assainissement si les deux services sont soumis aux mêmes règles d'assujettissement à la taxe sur la valeur ajoutée et si leur mode de gestion est identique.

« Le budget et les factures émises doivent faire apparaître la répartition entre les opérations relatives à la distribution d'eau potable et celles relatives à l'assainissement. »

Art. 75. - Le premier alinéa de l'article 40 de la loi n° 93-122 du 29 janvier 1993 relative à la prévention de la corruption et à la transparence de la vie économique et des procédures publiques est complété par deux phrases ainsi rédigées :

« Dans le domaine de l'eau potable, de l'assainissement, des ordures ménagères et autres déchets, les délégations de service public ne peuvent avoir une durée supérieure à vingt ans sauf examen préalable par le trésorier-payeur général, à l'initiative de l'autorité délégante, des justificatifs de dépassement de cette durée. Les conclusions de cet examen sont communiquées aux membres de l'assemblée délibérante compétente avant toute délibération relative à la délégation. »

Art. 76. - Le septième alinéa de l'article 40 de la loi n° 93-122 du 29 janvier 1993 précitée est complété par une phrase ainsi rédigée :

« Le versement par le délégataire de droits d'entrée à la collectivité délégante est interdit quand la délégation concerne l'eau potable, l'assainissement ou les ordures ménagères et autres déchets. »

Art. 77. - A l'article L. 35-5 du code de la santé publique, les mots : « ou s'il est propriétaire d'une installation d'assainissement autonome, à la redevance qu'il aurait payée au service public d'assainissement » sont supprimés et les mots : « si son immeuble avait été raccordé au réseau » sont remplacés par les mots : « au service public d'assainissement, soit si son immeuble avait été raccordé au réseau, soit s'il avait été équipé d'une installation d'assainissement autonome réglementaire ».

Art. 78. - Le IV de l'article 46 de la loi n° 92-3 du 3 janvier 1992 sur l'eau est complété par un alinéa ainsi rédigé :

« Les procédures d'instruction des demandes d'autorisation ou de déclaration engagées dans les conditions prévues par les textes abrogés ou modifiés par les décrets pris pour l'application de l'article 10 sont poursuivies, jusqu'à leur achèvement, dans les conditions prévues par ces textes avant leur abrogation ou leur modification. Les actes pris à l'issue de ces procédures valent autorisation ou déclaration au titre de la présente loi. »

Art. 79. - I. - L'article L. 224-6 du code rural est ainsi rédigé :

« Art. L. 224-6. - La mise en vente, la vente, l'achat, le transport ou le colportage du gibier pendant le temps où la chasse n'est pas permise dans le département sont réglementés par l'autorité administrative.

« Un décret en Conseil d'Etat fixe les conditions d'application du présent article. »

II. - Jusqu'à la date de publication du décret mentionné au second alinéa de l'article L. 224-6 du code rural, la mise en vente, la vente, l'achat, le transport et le colportage du gibier sont interdits pendant le temps où la chasse n'est pas permise dans le département.

Art. 80. - L'article L. 228-7 du code rural est ainsi rédigé :

« Art. L. 228-7. - Seront punis de l'amende prévue pour les contraventions de la cinquième classe et d'un empri-

sonnement de dix jours à un mois ceux qui auront mis en vente, vendu, acheté, transporté ou colporté du gibier en dehors des périodes autorisées en application de l'article L. 224-6. »

Art. 81. - Les personnes morales peuvent être déclarées responsables pénalement dans les conditions prévues par l'article 121-2 du code pénal des infractions aux dispositions :

- du chapitre II du titre III du livre II nouveau du code rural ;

- du 13° de l'article 6 du décret du 9 janvier 1852 sur l'exercice de la pêche maritime ;

- de la loi n° 76-599 du 7 juillet 1976 relative à la prévention et à la répression de la pollution marine par les opérations d'immersion effectuées par les navires et aéronefs et à la lutte contre la pollution marine accidentelle ;

- de la loi n° 76-600 du 7 juillet 1976 relative à la prévention et à la répression de la pollution de la mer par les opérations d'incinération.

Les peines encourues par les personnes morales sont :

1° L'amende, suivant les modalités prévues par l'article 131-38 du code pénal ;

2° Les peines mentionnées aux 2°, 3°, 4°, 5°, 6°, 8° et 9° de l'article 131-39 du même code.

L'interdiction mentionnée au 2° de l'article 131-39 du même code porte sur l'activité dans l'exercice ou à l'occasion de l'exercice de laquelle l'infraction a été commise.

Art. 82. - Le second alinéa de l'article L. 441-3 du code de l'urbanisme est complété par les mots : « pour des motifs d'urbanisme ou d'environnement ».

Art. 83. - Dans les trois mois suivant la publication de la présente loi, le Gouvernement présentera au Parlement un rapport établissant le bilan du fonctionnement du régime d'indemnisation des victimes de catastrophes naturelles, institué par la loi n° 82-600 du 13 juillet 1982 précitée.

Art. 84. - A compter du 1^{er} janvier 1995, l'incorporation de composés oxygénés, notamment d'origine agricole, dans les carburants pétroliers destinés à la circulation automobile est encouragée dans le cadre de la lutte contre la pollution de l'air.

Cette incorporation fera l'objet, dans le cadre défini sur le plan communautaire, et sur propositions du ministre chargé de l'énergie et du ministre chargé de l'environnement, d'opérations pilotes dans les zones urbaines sensibles, dont la pollution est caractérisée par des taux élevés d'oxyde de carbone, d'imbrûlés et d'ozone atmosphérique.

Les conditions générales de mise en œuvre de ces opérations pilotes sont définies par décret en Conseil d'Etat.

Art. 85. - Au onzième alinéa (10°) de l'article 19 de la loi n° 92-3 du 3 janvier 1992 précitée, après les mots : « Les agents assermentés et commissionnés des parcs nationaux », sont insérés les mots : « et des réserves naturelles ».

Art. 86. - I. - L'article L. 215-4 du code rural est ainsi rédigé :

« Art. L. 215-4. - Les agents chargés de constater les infractions mentionnées à l'article L. 215-1 peuvent procéder à la saisie de l'objet de l'infraction ainsi que des instruments et véhicules ayant servi à commettre l'infraction.

« Les frais de transport, d'entretien et de garde des objets saisis sont supportés par le prévenu.

« Le jugement de condamnation peut prononcer la confiscation de l'objet de l'infraction ainsi que des instruments et véhicules ayant servi à commettre l'infraction. »

II. - Il est inséré, après l'article L. 241-20 du même code, un article L. 241-21 ainsi rédigé :

« Art. L. 241-21. - Les agents mentionnés aux articles L. 241-14 à L. 241-16 peuvent procéder à la saisie de l'objet de l'infraction à la réglementation du parc national ainsi que des instruments et véhicules ayant servi à commettre l'infraction. »

III. - L'article L. 242-22 du même code est ainsi rédigé :

« Art. L. 242-22. - Les agents chargés de constater les infractions mentionnées aux articles L. 242-20 et L. 242-3 peuvent procéder à la saisie de l'objet de l'infraction ainsi que des instruments et véhicules ayant servi à commettre l'infraction.

« Les frais de transport, d'entretien et de garde des objets saisis sont supportés par le prévenu.

« Le jugement de condamnation peut prononcer la confiscation de l'objet de l'infraction ainsi que des instruments et véhicules ayant servi à commettre l'infraction. »

IV. - Il est inséré, dans la loi du 2 mai 1930 ayant pour objet de réorganiser la protection des monuments naturels et des sites de caractère artistique, historique, scientifique, légendaire ou pittoresque, un article 22-1 ainsi rédigé :

« Art. 22-1. - Les agents chargés de constater les infractions mentionnées aux articles 21 et 22 peuvent procéder à la saisie de l'objet de l'infraction ainsi que des instruments et véhicules ayant servi à commettre l'infraction.

« Les frais de transport, d'entretien et de garde des objets saisis sont supportés par le prévenu.

« Le jugement de condamnation peut prononcer la confiscation de l'objet de l'infraction ainsi que des instruments et véhicules ayant servi à commettre l'infraction. »

Art. 87. - I. - Il est inséré, après l'article L. 242-27 du livre II du code rural, un article L. 242-28 ainsi rédigé :

« Art. L. 242-28. - Les contraventions à la réglementation des réserves naturelles mentionnées à l'article 529 du code de procédure pénale peuvent donner lieu à la procédure de l'amende forfaitaire. »

II. - Au premier alinéa de l'article 529 du code de procédure pénale, après les mots : « et à la réglementation sur les parcs nationaux », sont insérés les mots : « et les réserves naturelles ».

Art. 88. - La première phrase du deuxième alinéa de l'article L. 126-1 du code de l'urbanisme est ainsi rédigée :

« Le représentant de l'Etat est tenu de mettre le maire ou le président de l'établissement public compétent en demeure d'annexer au plan d'occupation des sols les servitudes mentionnées à l'alinéa précédent. »

Art. 89. - L'article 7 de la loi n° 89-550 du 2 août 1989 portant dispositions diverses en matière d'urbanisme et d'agglomérations nouvelles est ainsi modifié comme suit :

I. - Dans la première phrase du premier alinéa du III, les mots : « deux ans » sont remplacés par les mots : « six mois ».

II. - Dans le deuxième alinéa et dans la seconde phrase du dernier alinéa du même paragraphe, les mots : « de deux ans » sont supprimés.

Art. 90. - Il est inséré, dans le code des assurances, un article L. 121-17 ainsi rédigé :

« Art. L. 121-17. - Sauf dans le cas visé à l'article L. 121-16, les indemnités versées en réparation d'un dommage causé à un immeuble bâti doivent être utilisées pour la remise en état effective de cet immeuble ou pour la remise en état de son terrain d'assiette, d'une manière compatible avec l'environnement dudit immeuble.

« Toute clause contraire dans les contrats d'assurance est nulle d'ordre public.

« Un arrêté du maire prescrit les mesures de remise en état susmentionnées, dans un délai de deux mois suivant la notification du sinistre au maire par l'assureur ou l'assuré. »

Art. 91. - I. - Sur le territoire d'un parc national, d'une réserve naturelle ou d'un site classé au titre de la loi du 2 mai 1930 précitée, il est faite obligation d'enfouissement des réseaux électriques ou téléphoniques ou, pour les lignes électriques d'une tension inférieure à 19 000 volts d'utilisation de techniques de réseaux torsadés en façade d'habitation, lors de la création de lignes électriques nouvelles ou de réseaux téléphoniques nouveaux.

II. - La pose de nouvelles lignes électriques aériennes d'une tension inférieure à 63 000 volts est interdite à compter du 1^{er} janvier 2000 dans les zones d'habitat dense définies par décret en Conseil d'Etat.

III. - Lorsque des nécessités techniques impératives ou des contraintes topographiques rendent l'enfouissement impossible, ou bien lorsque les impacts de cet enfouissement sont jugés supérieurs à ceux d'une pose de ligne aérienne, il peut être dérogé à titre exceptionnel à cette interdiction par arrêté conjoint du ministre chargé de l'énergie ou des télécommunications et du ministre chargé de l'environnement.

Art. 92. - Le début du premier alinéa de l'article L. 223-18 du code rural est ainsi rédigé :

« Les Français résidant à l'étranger et les étrangers non résidents sont autorisés à chasser... » (Le reste sans changement.)

Art. 93. - Lorsqu'un intérêt scientifique particulier ou que les nécessités de la préservation du patrimoine minéralogique le justifient, est interdite la destruction ou l'altération des sites dont la liste est fixée par arrêté du ministre chargé de la protection de la nature, en raison de leur importance pour la compréhension de l'histoire de la terre et de l'utilisation des ressources naturelles par l'homme. L'accès et le prélèvement de tout objet minéral peuvent y être réglementés ou, le cas échéant, interdits par l'autorité administrative.

Les dispositions du chapitre V du titre 1^{er} du livre II nouveau du code rural sont applicables.

Art. 94. - Il est inséré, après l'article L. 131-8 du code des communes, un article L. 131-8-1 ainsi rédigé :

« Art. L. 131-8-1. - Faute pour le propriétaire ou ses ayants droit d'entretenir un terrain non bâti situé à l'intérieur d'une zone d'habitation ou à une distance maximum de cinquante mètres des habitations, dépendances, chantiers, ateliers et usines lui appartenant, le maire peut, pour des motifs d'environnement, lui notifier par arrêté l'obligation d'exécuter, à ses frais, les travaux de remise en état de ce terrain après mise en demeure.

« Si, au jour indiqué par l'arrêté de mise en demeure, les travaux de remise en état du terrain prescrits n'ont pas été effectués, le maire peut faire procéder d'office à leur exécution aux frais du propriétaire ou de ses ayants droit.

« Si le propriétaire ou, en cas d'indivision, un ou plusieurs des indivisaires n'ont pu être identifiés, la notification les concernant est valablement faite à la mairie.

« Un décret en Conseil d'Etat fixe les modalités d'application du présent article. »

La présente loi sera exécutée comme loi de l'Etat.

Fait à Paris, le 2 février 1995.

FRANÇOIS MITTERRAND

Par le Président de la République :

Le Premier ministre,

EDOUARD BALLADUR

Le ministre d'Etat, ministre des affaires sociales,
de la santé et de la ville,

SIMONE VEIL

Le ministre d'Etat, ministre de l'intérieur
et de l'aménagement du territoire,

CHARLES PASQUA

Le ministre d'Etat, garde des sceaux,
ministre de la justice,

PIERRE MÉHAIGNERIE

Le ministre de l'économie,

EDMOND ALPHANDÉRY

Le ministre de l'industrie, des postes
et télécommunications et du commerce extérieur,

JOSÉ ROSSI

*Le ministre de l'équipement, des transports
et du tourisme,*

BERNARD BOSSON

Le ministre du budget,
NICOLAS SARKOZY

Le ministre de l'agriculture et de la pêche,

JEAN PUECH

Le ministre de l'environnement,
MICHEL BARNIER

Le ministre de la jeunesse et des sports,

MICHÈLE ALLIOT-MARIE

*Le ministre délégué à la santé,
porte-parole du Gouvernement,*

PHILIPPE DOUSTE-BLAZY

*Le ministre délégué à l'aménagement du territoire
et aux collectivités locales,*

DANIEL HOFFFEL

(1) Loi n° 95-101.

Directive communautaire :

Directive n° 79/409 (C.E.E.) du 2 avril 1979 relative à la conservation des oiseaux sauvages en Europe ;

Directive n° 92/43 (C.E.E.) du 21 mai 1992 portant sur la conservation des habitats naturels et des habitats d'espèces.

Travaux préparatoires :

Sénat :

Projet de loi n° 462 (1993-1994) ;

Rapport de M. Jean-François Legrand, au nom de la commission des affaires économiques, n° 4 (1994-1995) ;

Avis de la commission des lois, M. Etienne Dailly, n° 2 (1994-1995) ;

Avis de la commission des affaires culturelles, M. Ambroise Dupont, n° 12 (1994-1995) ;

Discussion les 11, 12, 13 et 14 octobre 1994 et adoption le 14 octobre 1994.

Assemblée nationale :

Projet, modifié par le Sénat, n° 1588 ;

Rapport de M. Jacques Vernier, au nom de la commission de la production, n° 1722 ;

Discussion les 5, 6, 7 et 9 décembre 1994 et adoption le 9 décembre 1994.

Sénat :

Projet, modifié par l'Assemblée nationale, n° 139 (1994-1995) ;

Rapport de M. Jean-François Legrand, au nom de la commission des affaires économiques, n° 130 (1994-1995) ;

Avis de la commission des lois, M. Etienne Dailly, n° 206 (1994-1995) ;

Discussion et adoption le 16 janvier 1995.

Assemblée nationale :

Projet de loi, adopté par le Sénat en deuxième lecture, n° 1903 ;

Rapport de M. Jacques Vernier, au nom de la commission de la production, n° 1908 ;

Discussion et adoption le 18 janvier 1995.

Assemblée nationale :

Rapport de M. Jacques Vernier, au nom de la commission mixte paritaire, n° 1911 ;

Discussion et adoption le 19 janvier 1995.

Sénat :

Rapport de M. Jean-François Legrand, au nom de la commission mixte paritaire, n° 218 (1994-1995) ;

Discussion et adoption le 19 janvier 1995.

MINISTÈRE DE L'ENVIRONNEMENT**Décret n° 95-1089 du 5 octobre 1995 relatif aux plans de prévention des risques naturels prévisibles**

NOR: ENVP9530058D

Le Premier ministre,

Sur le rapport du ministre de l'environnement,

Vu le code de l'expropriation pour cause d'utilité publique ;

Vu le code de l'urbanisme ;

Vu le code forestier ;

Vu le code pénal ;

Vu le code de procédure pénale ;

Vu le code de la construction et de l'habitation, notamment son article L. 111-4 ;

Vu la loi n° 87-565 du 22 juillet 1987 relative à l'organisation de la sécurité civile, à la protection de la forêt contre l'incendie et à la prévention des risques majeurs, notamment ses articles 40-1 à 40-7 issus de la loi n° 95-101 du 2 février 1995 ;

Vu la loi n° 92-3 du 3 janvier 1992 sur l'eau, et notamment son article 16 ;

Vu le décret n° 90-918 du 11 octobre 1990 relatif à l'exercice du droit à l'information sur les risques majeurs ;

Vu le décret n° 91-461 du 14 mai 1991 relatif à la prévention du risque sismique ;

Vu le décret n° 95-630 du 5 mai 1995 relatif au commissionnement et à l'assermentation d'agents habilités à rechercher et à constater les infractions à la loi n° 92-3 du 3 janvier 1992 sur l'eau ;

Vu l'avis de la mission interministérielle de l'eau ;

Le Conseil d'Etat (section des travaux publics) entendu.

Décrète :

TITRE I^{er}**DISPOSITIONS RELATIVES À L'ÉLABORATION DES PLANS DE PRÉVENTION DES RISQUES NATURELS PRÉVISIBLES**

Art. 1^{er}. - L'établissement des plans de prévention des risques naturels prévisibles mentionnés aux articles 40-1 à 40-7 de la loi du 22 juillet 1987 susvisée est prescrit par arrêté du préfet. Lorsque le périmètre mis à l'étude s'étend sur plusieurs départements, l'arrêté est pris conjointement par les préfets de ces départements et précise celui des préfets qui est chargé de conduire la procédure.

Art. 2. - L'arrêté prescrivant l'établissement d'un plan de prévention des risques naturels prévisibles détermine le périmètre mis à l'étude et la nature des risques pris en compte ; il

désigne le service déconcentré de l'Etat qui sera chargé d'ins-truire le projet. L'arrêté est notifié aux maires des communes dont le territoire est inclus dans le périmètre ; il est publié au Recueil des actes administratifs de l'Etat dans le département.

Art. 3. - Le projet de plan comprend :

1° Une note de présentation indiquant le secteur géographique concerné, la nature des phénomènes naturels pris en compte et leurs conséquences possibles compte tenu de l'état des connaissances ;

2° Un ou plusieurs documents graphiques délimitant les zones mentionnées aux 1° et 2° de l'article 40-1 de la loi du 22 juillet 1987 susvisée ;

3° Un règlement précisant en tant que de besoin :

- les mesures d'interdiction et les prescriptions applicables dans chacune de ces zones en vertu du 1° et du 2° de l'article 40-1 de la loi du 22 juillet 1987 susvisée ;

- les mesures de prévention, de protection et de sauvegarde mentionnées au 3° de l'article 40-1 de la loi du 22 juillet 1987 susvisée et les mesures relatives à l'aménagement, l'utilisation ou l'exploitation des constructions, des ouvrages, des espaces mis en culture ou plantés existants à la date de l'approbation du plan, mentionnées au 4° du même article. Le règlement mentionne, le cas échéant, celles de ces mesures dont la mise en œuvre est obligatoire et le délai fixé pour leur mise en œuvre.

Art. 4. - En application du 3° de l'article 40-1 de la loi du 22 juillet 1987 susvisée, le plan peut notamment :

- définir des règles relatives aux réseaux et infrastructures publics desservant son secteur d'application et visant à faciliter les éventuelles mesures d'évacuation ou l'intervention des secours ;

- prescrire aux particuliers ou à leurs groupements la réalisation de travaux contribuant à la prévention des risques et leur confier la gestion de dispositifs de prévention des risques ou d'intervention en cas de survenance des phénomènes considérés ;

- subordonner la réalisation de constructions ou d'aménagements nouveaux à la constitution d'associations syndicales chargées de certains travaux nécessaires à la prévention des risques, notamment l'entretien des espaces et, le cas échéant, la réalisation ou l'acquisition, la gestion et le maintien en condition d'ouvrages ou de matériels.

Le plan indique si la réalisation de ces mesures est rendue obligatoire et, si oui, dans quel délai.

Art. 5. - En application du 4° de l'article 40-1 de la loi du 22 juillet 1987 susvisée, pour les constructions, ouvrages, espaces mis en culture ou plantés, existants à la date d'approbation du plan, le plan peut définir des mesures de prévention, de protection et de sauvegarde. Ces mesures peuvent être rendues obligatoires dans un délai de cinq ans, pouvant être réduit en cas d'urgence.

Toutefois, le plan ne peut pas interdire les travaux d'entretien et de gestion courants des bâtiments implantés antérieurement à l'approbation du plan ou, le cas échéant, à la publication de l'arrêté mentionné à l'article 6 ci-dessous, notamment les aménagements internes, les traitements de façade et la réfection des toitures, sauf s'ils augmentent les risques ou en créent de nouveaux, ou conduisent à une augmentation de la population exposée.

En outre, les travaux de prévention imposés à des biens construits ou aménagés conformément aux dispositions du code de l'urbanisme avant l'approbation du plan et mis à la charge des propriétaires, exploitants ou utilisateurs ne peuvent porter que sur des aménagements limités dont le coût est inférieur à 10 p. 100 de la valeur vénale ou estimée du bien à la date d'approbation du plan.

Art. 6. - Lorsque, en application de l'article 40-2 de la loi du 22 juillet 1987 susvisée, le préfet a l'intention de rendre immédiatement opposables certaines des prescriptions d'un projet de plan relatives aux constructions, ouvrages, aménagements ou exploitations nouveaux, il en informe le maire de la ou des communes sur le territoire desquelles ces prescriptions seront applicables. Ces maires disposent d'un délai d'un mois pour faire part de leurs observations.

A l'issue de ce délai, ou plus tôt s'il dispose de l'avis des maires, le préfet rend opposables ces prescriptions, éventuellement modifiées, par un arrêté qui fait l'objet d'une mention au

Recueil des actes administratifs de l'Etat dans le département et dont une copie est affichée dans chaque mairie concernée pendant un mois au minimum.

Les documents relatifs aux prescriptions rendues ainsi opposables dans une commune sont tenus à la disposition du public en préfecture et en mairie. Mention de cette mesure de publicité est faite avec l'insertion au Recueil des actes administratifs et avec l'affichage prévu à l'alinéa précédent.

L'arrêté mentionné au deuxième alinéa du présent article rappelle les conditions dans lesquelles les prescriptions cesseraient d'être opposables conformément aux dispositions de l'article 40-2 de la loi du 22 juillet 1987 susvisée.

Art. 7. - Le projet de plan de prévention des risques naturels prévisibles est soumis à l'avis des conseils municipaux des communes sur le territoire desquelles le plan sera applicable.

Si le projet de plan contient des dispositions de prévention des incendies de forêt ou de leurs effets, ces dispositions sont aussi soumises à l'avis des conseils généraux et régionaux concernés.

Si le projet de plan concerne des terrains agricoles ou forestiers, les dispositions relatives à ces terrains sont soumises à l'avis de la chambre d'agriculture et du centre régional de la propriété forestière.

Tout avis demandé en application des trois alinéas ci-dessus qui n'est pas rendu dans un délai de deux mois est réputé favorable.

Le projet de plan est soumis par le préfet à une enquête publique dans les formes prévues par les articles R. 11-4 à R. 11-14 du code de l'expropriation pour cause d'utilité publique.

A l'issue de ces consultations, le plan, éventuellement modifié pour tenir compte des avis recueillis, est approuvé par arrêté préfectoral. Cet arrêté fait l'objet d'une mention au Recueil des actes administratifs de l'Etat dans le département ainsi que dans deux journaux régionaux ou locaux diffusés dans le département.

Une copie de l'arrêté est affichée dans chaque mairie sur le territoire de laquelle le plan est applicable pendant un mois au minimum.

Le plan approuvé est tenu à la disposition du public en préfecture et dans chaque mairie concernée. Cette mesure de publicité fait l'objet d'une mention avec les publications et l'affichage prévus aux deux alinéas précédents.

Art. 8. - Un plan de prévention des risques naturels prévisibles peut être modifié selon la procédure décrite aux articles 1° à 7 ci-dessus. Toutefois, lorsque la modification n'est que partielle, les consultations et l'enquête publique mentionnées à l'article 7 ne sont effectuées que dans les communes sur le territoire desquelles les modifications proposées seront applicables. Les documents soumis à consultation ou enquête publique comprennent alors :

1° Une note synthétique présentant l'objet des modifications envisagées ;

2° Un exemplaire du plan tel qu'il serait après modification avec l'indication, dans le document graphique et le règlement, des dispositions faisant l'objet d'une modification et le rappel, le cas échéant, de la disposition précédemment en vigueur.

L'approbation du nouveau plan emporte abrogation des dispositions correspondantes de l'ancien plan.

TITRE II

DISPOSITIONS PÉNALES

Art. 9. - Les agents mentionnés au 1° de l'article 40-5 de la loi du 22 juillet 1987 susvisée sont commissionnés et assermentés dans les conditions fixées par le décret du 5 mai 1995 susvisé.

TITRE III

DISPOSITIONS DIVERSES

Art. 10. - Le code de l'urbanisme est modifié ainsi qu'il suit :

I. - L'article R. 111-3 est abrogé.

II. - L'article R. 123-24 est complété par un 9° ainsi rédigé :

« 9° Les dispositions d'un projet de plan de prévention des risques naturels prévisibles rendues opposables en application de

l'article 40-2 de la loi n° 87-565 du 22 juillet 1987 relative à l'organisation de la sécurité civile, à la protection de la forêt contre l'incendie et à la prévention des risques majeurs. »

III. - L'article R. 421-38-14, le 4° de l'article R. 442-6-4 et l'article R. 442-14 du code de l'urbanisme sont abrogés. Ils demeurent toutefois en vigueur en tant qu'ils sont nécessaires à la mise en œuvre des plans de surfaces submersibles valant plan de prévention des risques naturels prévisibles en application de l'article 40-6 de la loi du 22 juillet 1987 susvisée.

IV. - Le dernier alinéa de l'article R. 460-3 est complété par le d ainsi rédigé :

« d) Lorsqu'il s'agit de travaux réalisés dans un secteur couvert par un plan de prévention des risques naturels prévisibles établi en application de la loi n° 87-565 du 22 juillet 1987 relative à l'organisation de la sécurité civile, à la protection de la forêt contre l'incendie et à la prévention des risques majeurs. »

V. - Le B du IV (Servitudes relatives à la salubrité et à la sécurité publique) de la liste des servitudes d'utilité publique annexée à l'article R. 126-1 est remplacé par les dispositions suivantes :

« B. - Sécurité publique

« Plans de prévention des risques naturels prévisibles établis en application de la loi n° 87-565 du 22 juillet 1987 relative à l'organisation de la sécurité civile, à la protection de la forêt contre l'incendie et à la prévention des risques majeurs.

« Documents valant plans de prévention des risques naturels prévisibles en application de l'article 40-6 de la loi n° 87-565 du 22 juillet 1987 précitée.

« Servitudes instituées, en ce qui concerne la Loire et ses affluents, par les articles 55 et suivants du code du domaine public fluvial et de la navigation intérieure.

« Servitudes d'inondation pour la rétention des crues du Rhin résultant de l'application de la loi n° 91-1385 du 31 décembre 1991 portant diverses dispositions en matière de transports.

« Servitudes résultant de l'application des articles 7-1 à 7-4 de la loi n° 76-663 du 19 juillet 1976 relative aux installations classées pour la protection de l'environnement. »

Art. 11. - Il est créé à la fin du titre II du livre I^{er} du code de la construction et de l'habitation un chapitre VI intitulé : « Protection contre les risques naturels » et comportant l'article suivant :

« Art. R. 126-1. - Les plans de prévention des risques naturels prévisibles établis en application des articles 40-1 à 40-7 de la loi n° 87-565 du 22 juillet 1987 relative à l'organisation de la sécurité civile, à la protection de la forêt contre l'incendie et à la prévention des risques majeurs peuvent fixer des règles particulières de construction, d'aménagement et d'exploitation en ce

qui concerne la nature et les caractéristiques des bâtiments ainsi que leurs équipements et installations. »

Art. 12. - A l'article 2 du décret du 11 octobre 1990 susvisé, le 1^{er} est remplacé par les dispositions suivantes :

« 1^o Où existe un plan particulier d'intervention établi en application du titre II du décret du 6 mai 1988 susvisé ou un plan de prévention des risques naturels prévisibles établi en application de la loi du 22 juillet 1987 susvisée ; ».

Art. 13. - Sont abrogés :

1^o Le décret du 20 octobre 1937 relatif aux plans de surfaces submersibles ;

2^o Le décret n° 92-273 du 23 mars 1992 relatif aux plans de zones sensibles aux incendies de forêt ;

3^o Le décret n° 93-351 du 15 mars 1993 relatif aux plans d'exposition aux risques naturels prévisibles.

Ces décrets demeurent toutefois en vigueur en tant qu'ils sont nécessaires à la mise en œuvre des plans de surfaces submersibles, des plans de zones sensibles aux incendies de forêt et des plans d'exposition aux risques naturels prévisibles valant plan de prévention des risques naturels prévisibles en application de l'article 40-6 de la loi du 22 juillet 1987 susvisée.

Art. 14. - Le garde des sceaux, ministre de la justice, le ministre de l'aménagement du territoire, de l'équipement et des transports, le ministre de l'intérieur, le ministre de l'agriculture, de la pêche et de l'alimentation, le ministre du logement et le ministre de l'environnement, sont chargés chacun en ce qui le concerne, de l'exécution du présent décret, qui sera publié au *Journal officiel* de la République française.

Fait à Paris, le 5 octobre 1995.

ALAIN JUPPÉ

Par le Premier ministre :

Le ministre de l'environnement,

CORINNE LEPAGE

Le garde des sceaux, ministre de la justice,

JACQUES TOUBON

*Le ministre de l'aménagement du territoire,
de l'équipement et des transports,*

BERNARD PONS

Le ministre de l'intérieur,

JEAN-LOUIS DEBRÉ

*Le ministre de l'agriculture,
de la pêche et de l'alimentation,*

PHILIPPE VASSEUR

Le ministre du logement,

PIERRE-ANDRÉ PÉRISSOL

**PREFECTURE DE LA REGION MIDI-PYRENEES
PREFECTURE DE LA HAUTE-GARONNE**

CABINET

**SERVICE INTERMINISTERIEL REGIONAL
DES AFFAIRES CIVILES ET ECONOMIQUES
DE DEFENSE ET DE PROTECTION CIVILE**

2000 - P R E F . - 3 1 / 0 0 0 1 0 1

**LE PREFET DE LA REGION MIDI PYRENEES
PREFET DE LA HAUTE-GARONNE,
Chevalier de la Légion d'Honneur,**

**Objet : Commune de GARIN.
Prescription d'un Plan de Prévention des Risques.**

Vu le Code Général des Collectivités Territoriales,

Vu le Code de l'Urbanisme,

Vu la loi n° 87-565 du 22 juillet 1987 relative à l'organisation de la sécurité civile, à la protection de la forêt contre l'incendie et à la prévention des risques majeurs,

Vu la loi n° 95-101 du 2 février 1995 relative au renforcement de la protection de l'environnement,

Vu le décret n° 95-1089 du 5 octobre 1995 relatif aux plans de prévention des risques naturels prévisibles,

Considérant la nécessité de délimiter les terrains sur lesquels l'occupation ou l'utilisation du sol doit être réglementée du fait de leur exposition aux risques naturels prévisibles d'inondations, de crues torrentielles, d'avalanches, de mouvements de terrain et de séisme.

Sur la proposition du Sous-Préfet, Directeur de Cabinet du Préfet de la Région Midi-Pyrénées, Préfet de la Haute-Garonne.

ARRETE

ARTICLE 1 :

L'établissement d'un plan de prévention des risques naturels prévisibles d'inondations, de crues torrentielles, d'avalanches, de mouvements de terrain et de séisme est prescrit pour la commune de GARIN.

ARTICLE 2 :

Le périmètre mis à l'étude est déterminé par la zone représentée sur le plan annexé au présent arrêté.

ARTICLE 3 :

La Direction Départementale de l'Agriculture et de la Forêt – Service de Restauration des Terrains en Montagne- est chargée d'instruire et d'élaborer le plan.

ARTICLE 4 :

Des ampliations du présent arrêté seront adressées :

- au maire de GARIN,
- au Directeur Départemental de l'Agriculture et de la Forêt,
- au Directeur Départemental de l'Equipement de la Haute-Garonne,
- au Chef du Service Interdépartemental de Restauration des Terrains en Montagne,
- au Directeur Régional de l'Environnement de Midi-Pyrénées,
- au Délégué aux Risques Majeurs du ministère de l'Aménagement du Territoire et de l'Environnement.

ARTICLE 5 :

Le présent arrêté ainsi que le plan qui lui est annexé, seront tenus à la disposition du public tous les jours ouvrables et aux heures habituelles d'ouverture des bureaux :


- 1 - à la mairie de GARIN,
- 2 - à la préfecture du département de la Haute-Garonne,
- 3 - à la sous-préfecture de l'arrondissement de Saint-Gaudens,
- 4 - à la Direction Régionale de l'Environnement Midi-Pyrénées,
- 5 - à la Direction Départementale de l'Equipement de la Haute-Garonne.

ARTICLE 6 :

Le Secrétaire Général de la Préfecture, le Sous-Préfet de l'arrondissement de Saint-Gaudens, le maire de GARIN, le Directeur Départemental de l'Agriculture et de la Forêt, le Directeur Départemental de l'Equipement, sont chargés chacun en ce qui le concerne, de l'exécution du présent arrêté qui sera publié au recueil des actes administratifs de l'Etat dans le département de la Haute-Garonne.

POUR AMPLIATION

Pour le Préfet,
Le Chef de Bureau délégué


Jean-Louis VIGUIER

Fait à TOULOUSE le - 5 MAI 2000

Le Préfet,


Bernard BOUCAULT

