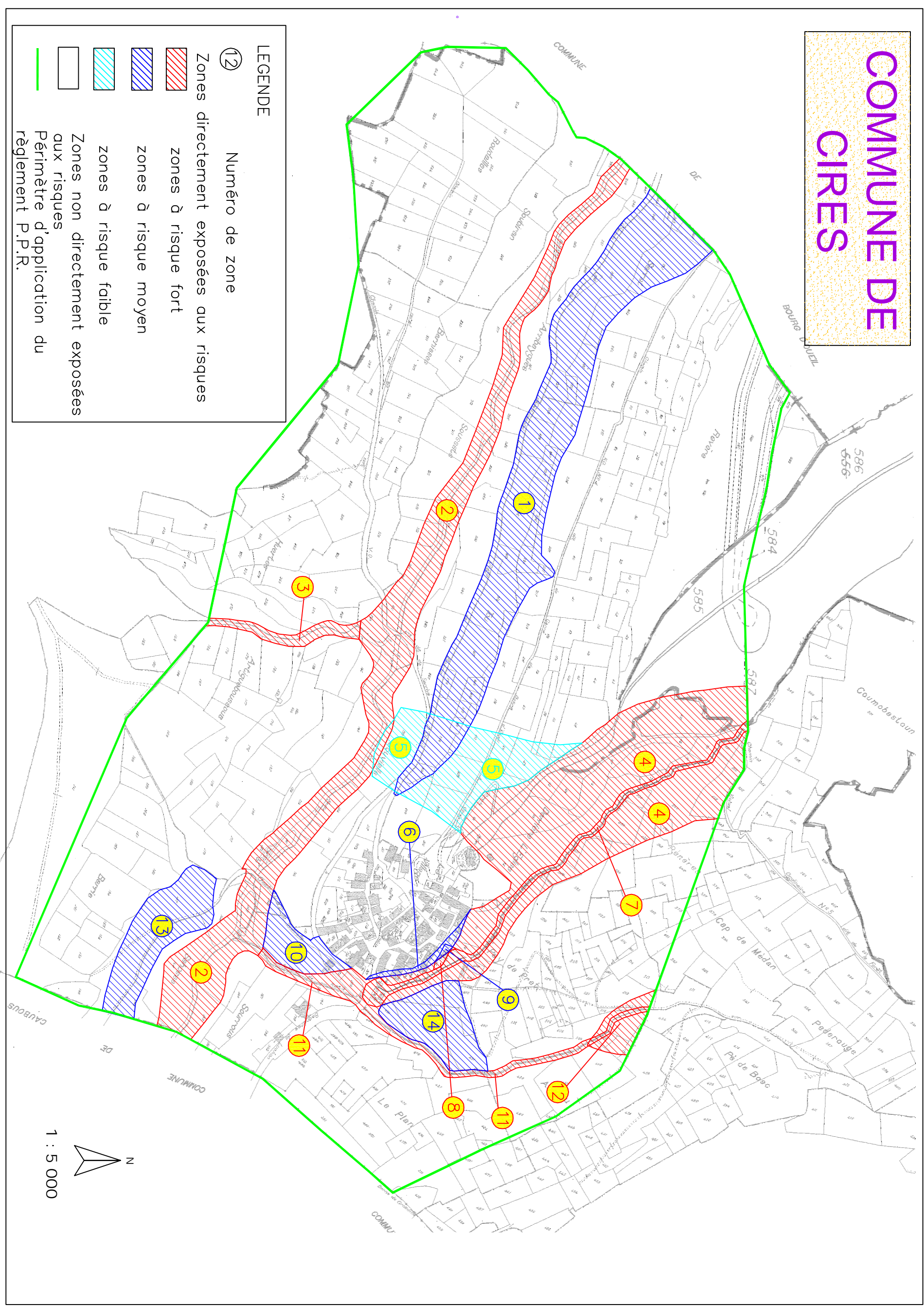







COMMUNE DE CIRÈS



LEGENDE

⑫ Numéro de zone

Zones directement exposées aux risques

-  zones à risque fort
-  zones à risque moyen
-  zones à risque faible
-  Zones non directement exposées aux risques
-  Périmètre d'application du règlement P.P.R.

N
1 : 5 000