

# PPR GARONNE SUPERIEURE

## CARTE DES ALEAS INONDATION ET CRUES TORRENTIELLES

### COMMUNE DE ESTENOS




Dossier N°: 17.31.Y 881





Date : le 01 Décembre 2007

Ministère de  
l'Équipement,  
des Transports  
et du Logement

Centre  
d'Études  
Techniques de  
l'Équipement  
du Sud-Ouest  
Laboratoire Regional de Bordeaux

P.P.R. approuvé  
Le : 20 DEC. 2007

-  zone d'aléa fort (Zone supérieure à 1 m pour le risque inondation)
-  zone d'aléa moyen (Zone entre 0.5 m et 1 m pour le risque inondation)
-  zone d'aléa faible (Zone inférieure à 0.5 m pour le risque inondation)

-  Chenaux préférentiels
-  Vitesse forte
-  Limite aire d'étude
-  Plus Hautes Eaux Connues

Echelle 1 / 5 000

