




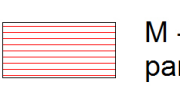



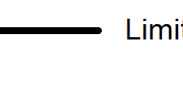
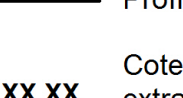


PLAN DE PRÉVENTION DES
RISQUES INONDATION (P.P.R.I.)

Commune de Rodilhan
Zonage réglementaire

-  F - U = zone urbaine inondable par un aléa fort
-  F - Ucu = zone de centre urbain inondable par un aléa fort
-  F - NU = zone non urbaine inondable par un aléa fort
-  M - U = zone urbaine inondable par un aléa modéré
-  M - Ucu = zone de centre urbain inondable par un aléa modéré
-  R - U = zone urbaine inondable par un aléa résiduel
-  R - Ucu = zone de centre urbain inondable par un aléa résiduel
-  R - NU = zone non urbaine inondable par un aléa résiduel
-  R - NUcu = zone non urbaine inondable par un aléa résiduel
-  Limite communale
-  Profils en travers
XX,XX Cote PHE au droit du profil (en mNGF) extraite de la modélisation de la crue de référence

