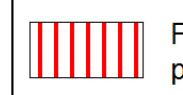



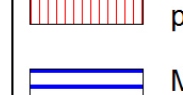

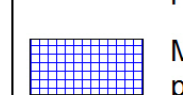






PLAN DE PRÉVENTION DES
RISQUES INONDATION (P.P.R.I.)

Commune de Vestric-et-Candiac 2/2
Zonage réglementaire

- | | |
|--|--|
|  F - U = zone urbaine inondable par un aléa fort |  M - NU = zone non urbaine inondable par un aléa modéré |
|  F - Ucu = zone de centre urbain inondable par un aléa fort |  R - U = zone urbaine inondable par un aléa résiduel |
|  F - NU = zone non urbaine inondable par un aléa fort |  R - Ucu = zone de centre urbain inondable par un aléa résiduel |
|  M - U = zone urbaine inondable par un aléa modéré |  R - NU = zone non urbaine inondable par un aléa résiduel |
|  M - Ucu = zone de centre urbain inondable par un aléa modéré | |

 Limite communale
 Profils indiquant les hauteurs d'eau (NGF) pour la crue de référence

