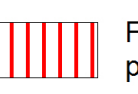
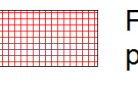



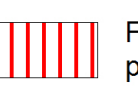
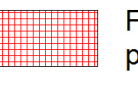



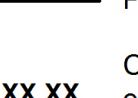


**Direction Départementale
des Territoires et de la Mer**
**Préfecture
du Gard**

**PLAN DE PRÉVENTION DES
RISQUES INONDATION (P.P.R.I.)**

Commune de Manduel 1/3
Zonage réglementaire

 F - U = zone urbaine inondable par un aléa fort	 F - Ucu = zone de centre urbain inondable par un aléa fort	 F - NU = zone non urbaine inondable par un aléa fort	 M - U = zone urbaine inondable par un aléa modéré	 M - Ucu = zone de centre urbain inondable par un aléa modéré
 M - NU = zone non urbaine inondable par un aléa modéré	 R - U = zone urbaine inondable par un aléa résiduel	 R - Ucu = zone de centre urbain inondable par un aléa résiduel	 R - NU = zone non urbaine inondable par un aléa résiduel	

 Limite communale
 Profils en travers
 XX,XX Côte PHE au droit du profil (en mNGF) extraite de la modélisation de la crue de référence


Avril 2014
Echelle : 1:5 000

Fond de plan : Cadastre de la commune

