

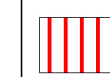
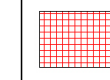
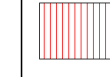



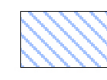




Direction Départementale
des Territoires et de la Mer

Préfecture
du Gard

PLAN DE PRÉVENTION DES RISQUES INONDATION (P.P.R.I.)

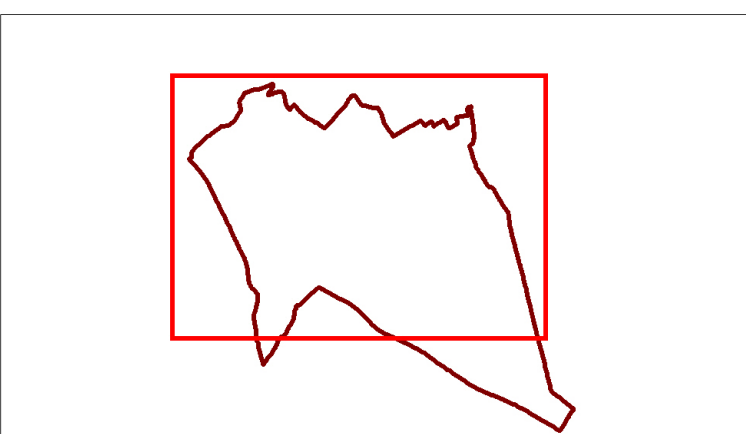
Commune de Bouillargues 1/2 Zonage réglementaire

-  F - U = zone urbaine inondable par un aléa fort
-  F - Ucu = zone de centre urbain inondable par un aléa fort
-  F - NU = zone non urbaine inondable par un aléa fort
-  M - U = zone urbaine inondable par un aléa modéré
-  M - Ucu = zone de centre urbain inondable par un aléa modéré
-  M - NU = zone non urbaine inondable par un aléa modéré
-  R - U = zone urbaine inondable par un aléa résiduel
-  R - Ucu = zone de centre urbain inondable par un aléa résiduel
-  R - NU = zone non urbaine inondable par un aléa résiduel

— Limite communale


— Profils en travers

XX,XX Côte PHE au droit du profil (en mNGF)
extraite de la modélisation de
la crue de référence



Avril 2014

Echelle : 1:5 000



Fond de plan : Cadastre de la commune

