



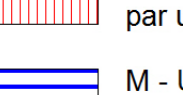
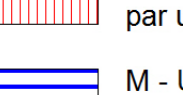
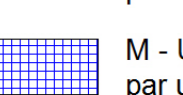
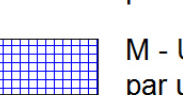
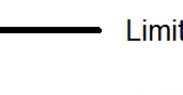


**PLAN DE PRÉVENTION DES
RISQUES INONDATION (P.P.R.I.)**

Commune de Poulx
Zonage réglementaire

- | | |
|--|--|
|  F - U = zone urbaine inondable par un aléa fort |  M - NU = zone non urbaine inondable par un aléa modéré |
|  F - Ucu = zone de centre urbain inondable par un aléa fort |  R - U = zone urbaine inondable par un aléa résiduel |
|  F - NU = zone non urbaine inondable par un aléa fort |  R - Ucu = zone de centre urbain inondable par un aléa résiduel |
|  M - U = zone urbaine inondable par un aléa modéré |  R - NU = zone non urbaine inondable par un aléa résiduel |
|  M - Ucu = zone de centre urbain inondable par un aléa modéré | |

 Limite communale
 Profils en travers


Cote PHE au droit du profil (en mNGF)
XX,XX
extraite de la modélisation de
la crue de référence

