











Bassin du Gardon d'Alès

# Zonage réglementaire

Commune de ROUSSON

Fond de plan : Cadastre de la commune

-  F-U = zone urbanisée inondable par un aléa fort
-  F-Ud = zone urbanisée située en contrebas d'une digue inondable par un aléa fort
-  M-U = zone urbanisée inondable par un aléa modéré
-  M-Ud = zone urbanisée située en contrebas d'une digue inondable par un aléa modéré
-  N-U et N-Ud = zone non urbanisée inondable par un aléa fort ou située en contrebas d'une digue et soumise à un aléa fort
-  N-Um et N-Udm = zone non urbanisée inondable par un aléa modéré ou située en contrebas d'une digue et soumise à un aléa modéré
-  R-U = zone non urbanisée inondable par un aléa résiduel ou indéterminé
-  Limite communale
-  Profil en travers

Echelle : 1 / 5 000

0 50 100 m

**B**

ME 04 06 26



GINGER ENVIRONNEMENT & INFRASTRUCTURES  
Immeuble Le Océan - Parc Europa  
87 rue de Paris - 32007  
34000 Montpellier Cedex 2

Réalisé par L. Desnoix - Dessinateur  
29/09/2010  
Vérifié par Philippe Lantier - Charge d'études  
Modifications

Fichier : Plan imprimé le :



# ROUSSON

